

DRUH POVRCHU ÚZEMÍ

KATASTRÁLNÍ ÚZEMÍ

OKRES:

KRAJ:

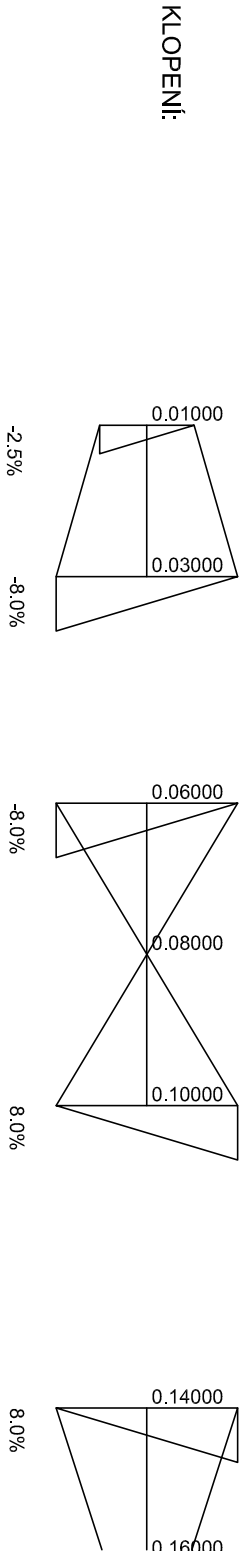
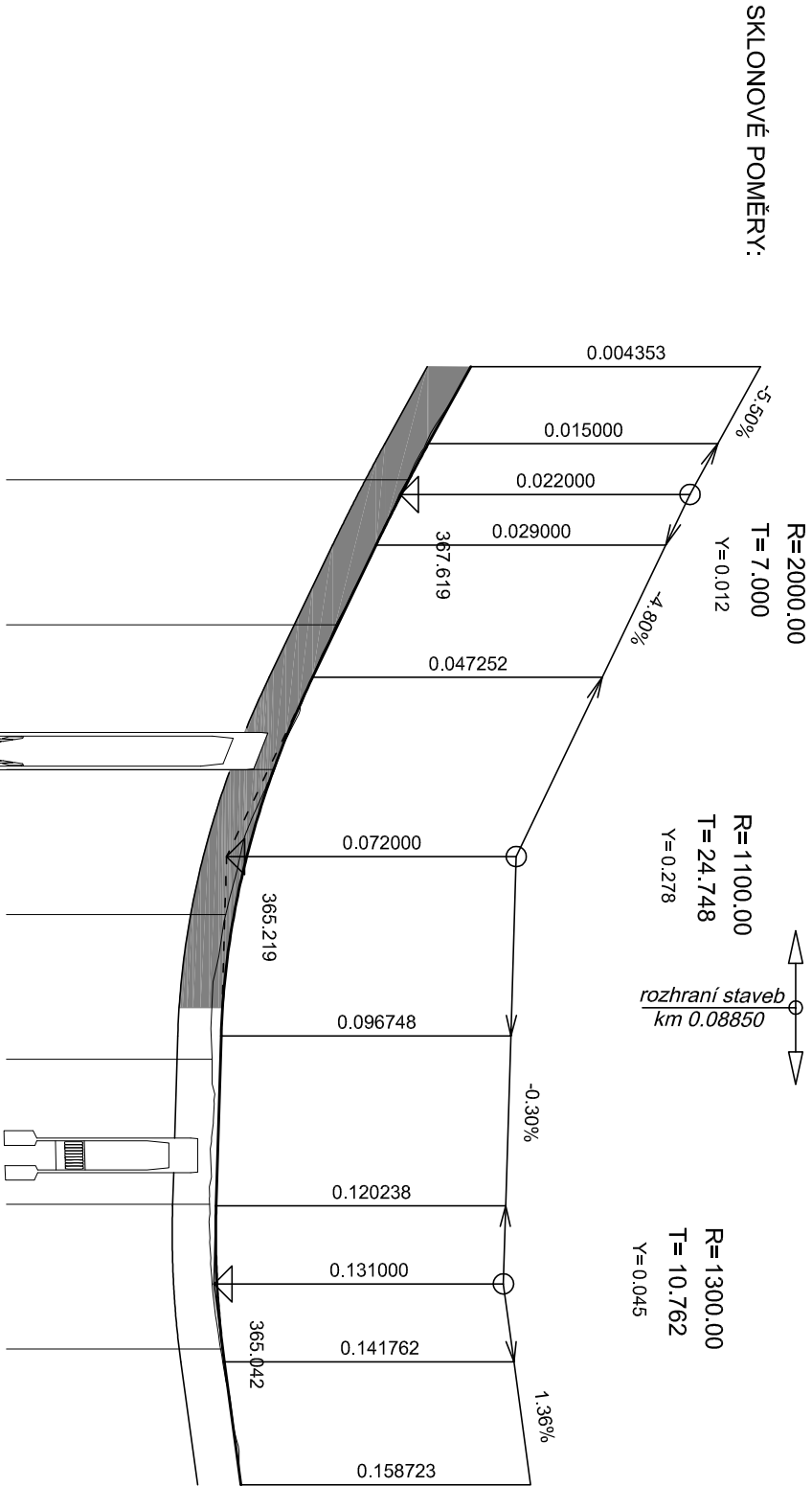
Stávající silnice

Nové Hradý u Skutče (706302)

Ústí nad Orlicí

Pardubický kraj

stavba 357-010




KÓTY NIVELETY:	—	367.74	—	366.76	—	365.87	—	365.32	—	365.14	—	365.08	—	365.17	—	365.42
KÓTY TERÉNU:	—	367.72	—	366.73	—	365.88	—	365.21	—	365.02	—	364.98	—	365.14	—	
SROVNÁVACÍ ROVINA:	0.0	353.0								0.1						
STANIČENÍ:	0.0	20.00	40.00	60.00	80.00	100.00	120.00	140.00	160.00	180.00	200.00	220.00	240.00	260.00	280.00	300.00
VZDALENOST PŘ. ŘEZŮ:		20.00	20.00	20.00	20.00	20.00	20.00	20.00	20.00	20.00	20.00	20.00	20.00	20.00	20.00	20.00
SMĚROVÉ POMĚRY:		L= 15.00	R=67.00	L= 15.00	P=13.05	L= 20.00	R=31.00	L= 20.00	R=31.00	L= 20.00	R=31.00	L= 20.00	R=31.00	L= 20.00	R=31.00	L= 20.00
		17.20	54.91	69.91	82.97	102.97	141.98	158.72								

OBJEDNATEL:

PARDUBICKÝ KRAJ

Komenského náměstí 125, 532 11 Pardubice

					
STATIKA, MOSTY, PAMÁTKY					
BENING s.r.o. 51206, Benešov u Semil 7 tel: 603 811 693 ondrej.svoboda@volny.cz					
navrhl	ING. O. SVOBODA			investor	Pardubický kraj
vypracoval	ING. B. RACHŮNEK			zak. číslo	132018-3
zodp. projektant	ING. O. SVOBODA			datum	11/2018
				stupeň	DUSP
STAVBA :		měřítko		1:1000/100	
Modernizace mostu ev.č. 357-010		č.přílohy:		paré :	
Nové Hradý					
SO 101 - Silnice II/357					
Příloha:	PODELNÝ ŘEZ		101.3		