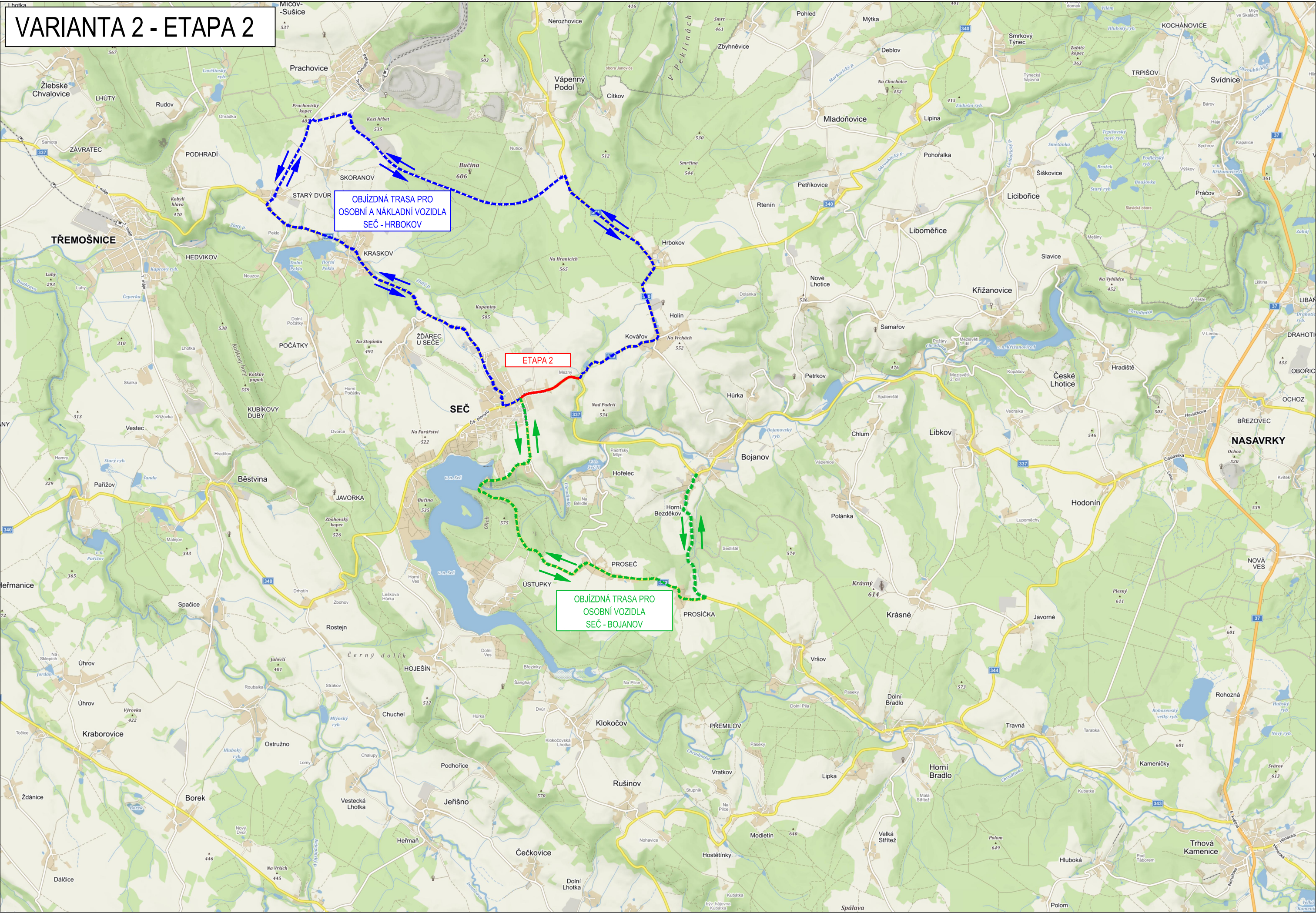


VARIANTA 2 - ETAPA 2



NÁVRH OBJÍZDNÝCH TRAS PRO ZPRACOVÁNÍ PROJEKTOVÉ DOKUMENTACE DOPRAVNÍ STAVBY:  
"MODERNIZACE SILNICE II/340 HRBOKOV - KŘIŽ. II/337, SEČ (VESELKA)"

Zájmová silnice: II/340 a II/337  
Začátek úseku: křižovatka silnic II/340 a II/341 v obci Hrbokov (km 16,490)  
Konec úseku: křižovatka silnic II/337 a II/343 v obci Seč (km 49,550)  
Délka úseku: 3590 m

- LEGENDA:
- ZÁJMOVÁ ČÁST MODERNIZOVANÉHO ÚSEKU
  - OBJÍZDNÁ TRASA PRO OSOBNÍ A NÁKLADNÍ VOZIDLA (OBOUSMĚRNÁ OBJÍZDNÁ TRASA)
  - OBJÍZDNÁ TRASA PRO OSOBNÍ VOZIDLA (OBOUSMĚRNÁ OBJÍZDNÁ TRASA)

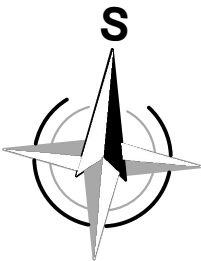
VARIANTA 2 - ETAPIZACE:  
NÁVRH ROZDĚLENÍ ZÁJMOVÉHO ÚSEKU NA 2 ETAPY.


ETAPA 1: HRBOKOV - KŘIŽ. II/337 (OBJÍZDNÁ TRASA DLE VÝKRESU B.2.2.1)  
ETAPA 2: KŘIŽ. II/337 - SEČ (OBJÍZDNÁ TRASA DLE VÝKRESU B.2.2.2)

PARDUBICKÝ KRAJ

PARDUBICE

SEČ



S-JTSK			Výškový systém B.p.v.	
PROJEKTANT: Ing. Adam Tužil	VYPRACOVAL: Ing. Adam Tužil	KONTROLOVAL: Ing. František Haburaj, Ph.D.	 DSP a.s.	
<i>Tužil</i>	<i>Tužil</i>	<i>Haburaj</i>		
INVESTOR: Pardubický kraj, Komenského náměstí 125, Pardubice 532 11			ČÍSLO ZAKÁZKY:	FORMÁTY:
KRAJ / OBEC: Pardubický kraj				3 x A4
AKCE:			DATUM: 09. 2020	PARÉ:
PODKLADY PRO ZPRACOVÁNÍ PROJEKTOVÝCH DOKUMENTACÍ			STUPEŇ: STUDIE	
DOPRAVNÍCH STAVEB V RÁMCI PROGRAMOVÉHO OBDOBÍ 2021-2027				
ÚSEK:			MĚŘÍTKO: 1:50 000	
MODERNIZACE SILNICE II/340 HRBOKOV - KŘIŽ. II/337, SEČ (VESELKA)				
NÁZEV PŘÍLOHY:			ČÁST:	PŘÍL. Č.:
NÁVRH OBJÍZDNÝCH TRAS - VARIANTA 2 - ETAPA 2			B.2.	2.2
DOKUMENTACI LZE UŽÍVAT POUZE VE SMYSLU PŘÍSLUŠNÉ SMLOUVY O DÍLO. VÝKRES, ČI JEHO ČÁST, MŮŽE BÝT KOPIROVÁN NEBO JINÝM ZPŮSOBEM ROZŠŘOVÁN POUZE PO PŘEDCHOZÍM SOUHLASU ZPRACOVATELE.				