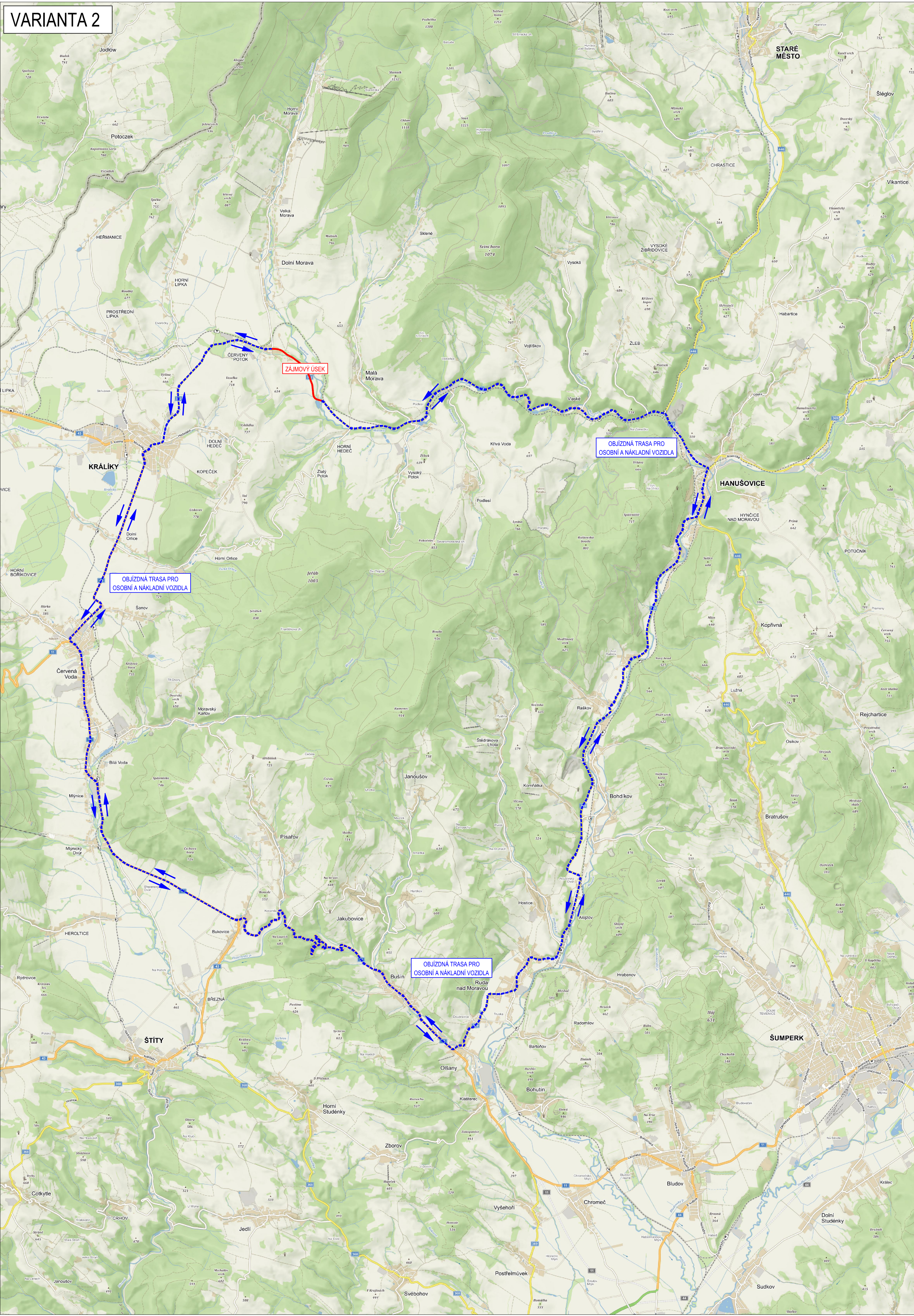



VARIANTA 2




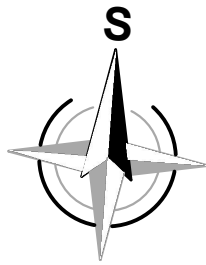
NÁVRH OBJÍZDNÝCH TRAS PRO ZPRACOVÁNÍ PROJEKTOVÉ DOKUMENTACE DOPRAVNÍ STAVBY:
"MODERNIZACE SILNICE II/312 ČERVENÝ POTOK - HRANICE KRAJE"


Zájmová silnice: II/312
Začátek úseku: křižovatka silnic II/312 a II/31227 v obci Červený Potok (km 45,639)
Konec úseku: hranice Olomouckého kraje (km 47,362)
Délka úseku: 1723 m

LEGENDA:

 ZÁJMOVÁ ČÁST MODERNIZOVANÉHO ÚSEKU

 OBJÍZDNÁ TRASA PRO OSOBNÍ A NÁKLADNÍ VOZIDLA (OBOUSMĚRNÁ OBJÍZDNÁ TRASA)



S-JTSK			Výškový systém B.p.v.	
PROJEKTANT: Ing. Adam Tužil	VYPRACOVAL: Ing. Adam Tužil	KONTRLOVAL: Ing. František Habura, Ph.D.	ZPRACOVATEL: 	
INVESTOR: Pardubický kraj, Komenského náměstí 125, Pardubice 532 11			ČÍSLO ZAKÁZKY:	FORMÁT: 6 x A4
KRAJ / OBEC: Pardubický kraj			DATUM: 09. 2020	PARÉ:
AKCE: PODKLADY PRO ZPRACOVÁNÍ PROJEKTOVÝCH DOKUMENTACÍ DOPRAVNÍCH STAVEB V RÁMCI PROGRAMOVÉHO OBDOBÍ 2021-2027			STUPEŇ: STUDIE	
ÚSEK: MODERNIZACE SILNICE II/312 ČERVENÝ POTOK - HRANICE KRAJE			MĚŘÍTKO: 1:50 000	
NÁZEV PŘÍLOHY: NÁVRH OBJÍZDNÝCH TRAS - VARIANTA 2			ČÁST: B.2.	PŘÍL. Č.: 2
DOKUMENTACI LZE UŽÍVAT POUZE VE SMYSLU PŘÍSLUŠNÉ SMLOUVY O DÍLO. VÝKRES, Ů JEHO ČÁST, MŮŽE BÝT KOPÍROVÁN NEBO JINÝM ZPŮSOBEM ROZŠŘOVÁN POUZE PO PŘEDCHOZÍM SOHLASU ZPRACOVATELE.				