
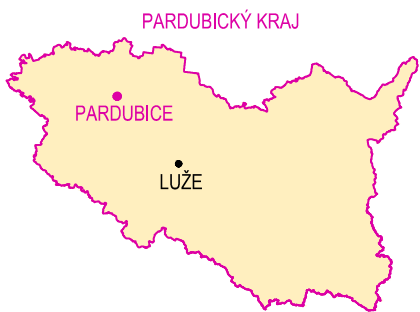



NÁVRH OBJÍZDNÝCH TRAS PRO ZPRACOVÁNÍ PROJEKTOVÉ DOKUMENTACE DOPRAVNÍ STAVBY:
"MODERNIZACE SILNICE II/305 ŠTĚNEC - KŘÍŽ. I/17"

Zájmová silnice: II/305
Začátek úseku: křižovatka silnic II/305 a III/30528 v obci Štěnec (km 26,000)
Konec úseku: křižovatka silnic II/305 a I/17 (km 21,800)
Délka úseku: 4200 m

- LEGENDA:
- ZÁJMOVÁ ČÁST MODERNIZOVANÉHO ÚSEKU
 - OBJÍZDNÁ TRASA PRO NÁKLADNÍ VOZIDLA (OBOUSMĚRNÁ OBJÍZDNÁ TRASA)
 - OBJÍZDNÁ TRASA PRO OSOBNÍ VOZIDLA (OBOUSMĚRNÁ OBJÍZDNÁ TRASA)



S—JTSK			Výškový systém B.p.v.	
PROJEKTANT: Ing. Adam Tužil	VYPRACOVAL: Ing. Adam Tužil	KONTROLOVAL: Ing. František Haburaj, Ph.D.	ZPRACOVATEL: 	
<i>Tužil</i>	<i>Tužil</i>	<i>Haburaj</i>		
INVESTOR: Pardubický kraj, Komenského náměstí 125, Pardubice 532 11			ČÍSLO ZAKÁZKY:	FORMÁTY:
KRAJ / OBEC: Pardubický kraj				3 x A4
AKCE:			DATUM: 09. 2020	PARÉ:
PODKLADY PRO ZPRACOVÁNÍ PROJEKTOVÝCH DOKUMENTACÍ			STUPEŇ: STUDIE	
DOPRAVNÍCH STAVEB V RÁMCI PROGRAMOVÉHO OBDOBÍ 2021-2027				
ÚSEK:			MĚŘITKO: 1:50 000	
MODERNIZACE SILNICE II/305 ŠTĚNEC - KŘÍŽ. I/17				
NÁZEV PŘÍLOHY:			ČÁST:	PŘÍL. Č.:
NÁVRH OBJÍZDNÝCH TRAS - VARIANTA 2			B.2.	2
DOKUMENTACI LZE UŽÍVAT POUZE VE SMYSLU PŘÍSLUŠNÉ SMLOUVY O DÍLO. VÝKRES, ČI JEHO ČÁST, MŮŽE BÝT KOPIROVÁN NEBO JINÝM ZPŮSOBEM ROZŠÍŘOVÁN POUZE PO PŘEDCHOZÍM SOUHLASU ZPRACOVATELE.				