

MAGISTRÁT MĚSTA PARDUBIC

STAVEBNÍ ÚŘAD

Štrossova 44, Pardubice 53021



Sp. zn.: SÚ 12433/2018/MK

Č.j.: MmP 91719/2018

Vyřizuje: Miroslav Klapka

oprávněná úřední osoba

telefon: +420466859199

e-mail: miroslav.klapka@mmp.cz

IDDS: ukzbx4z

340.00, V/10

Pardubice, dne 31. 10. 2018

ROZHODNUTÍ NABYLO
PRÁVNÍ MOCI DNE 12. 12. 2018



S00BX01C8ECJ

K vyvěšení na úřední desku:

- Obec Hrobice, Hrobice č.p. 28, 533 52 Staré Hradiště u Pardubic
- Obec Němčice, Němčice č.p. 10, 533 52 Staré Hradiště u Pardubic
- Obec Staré Hradiště, Staré Hradiště č.p. 155, 533 52 Staré Hradiště u Pardubic
- Magistrát města Pardubice – stavební úřad, Úřední deska, roh ulice Sezemická – Štrossova, Pardubice
- Magistrát města Pardubice, internetová deska: <http://www.pardubice.eu/urad/radnice/uredni-deska/su.html>

VEŘEJNÁ VYHLÁŠKA

ROZHODNUTÍ

ÚZEMNÍ ROZHODNUTÍ

Výroková část:

Magistrát města Pardubice, stavební úřad, jako stavební úřad příslušný podle § 13 odst. 1 písm. c) zákona č. 183/2006 Sb., o územním plánování a stavebním řádu (stavební zákon), ve znění pozdějších předpisů (dále jen "stavební zákon"), v územním řízení posoudil podle § 84 až 90 stavebního zákona žádost o vydání rozhodnutí o umístění stavby nebo zařízení (dále jen "rozhodnutí o umístění stavby"), kterou dne 20. 2. 2018 podal

Pardubický kraj, zastoupený Ing. Miroslavem Vohlídalem, zástupcem vedoucího odboru majetkového, stavebního řádu a investic Krajského úřadu Pardubického kraj, IČO 70892822, Komenského náměstí 125, Pardubice - Staré Město, 532 21 Pardubice 2

(dále jen "žadatel"), a na základě tohoto posouzení:

- I. Vydává** podle § 79 a 92 stavebního zákona a § 9 vyhlášky č. 503/2006 Sb., o podrobnější úpravě územního rozhodování, územního opatření a stavebního řádu

rozhodnutí o umístění stavby

"Modernizace silnice II/324 Staré Hradiště - Hrobice (průtah)"

(dále jen "stavba") na pozemcích st. p. 2/7 (zastavěná plocha a nádvoří), st. p. 2/8 (zastavěná plocha a nádvoří), st. p. 9/2 (zastavěná plocha a nádvoří), st. p. 54 (zastavěná plocha a nádvoří), parc. č. 14/11 (ostatní plocha), parc. č. 57/9 (ostatní plocha), parc. č. 57/11 (orná půda), parc. č. 570/1 (ostatní plocha), parc. č. 587/1 (ostatní plocha), parc. č. 589/1 (ostatní plocha), parc. č. 621/3

(zahrada), parc. č. 1045/7 (ostatní plocha), parc. č. 1103 (ostatní plocha), parc. č. 1104/1 (ostatní plocha), parc. č. 1108 (ostatní plocha), parc. č. 2007 (ostatní plocha), parc. č. 2066 (ostatní plocha), parc. č. 2067 (ostatní plocha), parc. č. 2085 (ostatní plocha), parc. č. 2086 (ostatní plocha), parc. č. 2118 (orná půda), parc. č. 2119 (orná půda), parc. č. 2162 (orná půda), parc. č. 2163 (orná půda), parc. č. 2164 (orná půda), parc. č. 2165 (orná půda), parc. č. 2208 (orná půda), parc. č. 2255 (orná půda) v katastrálním území Hrobice, parc. č. 313/75 (orná půda), parc. č. 316/5 (lesní pozemek), parc. č. 316/6 (lesní pozemek), parc. č. 320/1 (orná půda), parc. č. 320/14 (orná půda), parc. č. 362/3 (ostatní plocha), parc. č. 387/1 (ostatní plocha) v katastrálním území Němčice nad Labem, parc. č. 607/10 (vodní plocha), parc. č. 607/11 (zahrada), parc. č. 608/2 (lesní pozemek), parc. č. 608/5 (lesní pozemek), parc. č. 608/6 (lesní pozemek), parc. č. 608/7 (lesní pozemek), parc. č. 608/9 (ostatní plocha), parc. č. 608/10 (ostatní plocha), parc. č. 609/1 (lesní pozemek), parc. č. 609/7 (lesní pozemek), parc. č. 681/1 (ostatní plocha), parc. č. 683/1 (ostatní plocha), parc. č. 683/2 (ostatní plocha), parc. č. 683/3 (ostatní plocha), parc. č. 683/5 (ostatní plocha), parc. č. 683/6 (ostatní plocha), parc. č. 683/7 (ostatní plocha), parc. č. 720/2 (ostatní plocha), parc. č. 790 (ostatní plocha), parc. č. 791/1 (ostatní plocha), parc. č. 951/4 (ostatní plocha) v katastrálním území Brozany nad Labem, parc. č. 79/1 (vodní plocha), parc. č. 79/2 (vodní plocha), parc. č. 105/11 (ostatní plocha), parc. č. 106/1 (ostatní plocha), parc. č. 106/2 (vodní plocha), parc. č. 116/1 (vodní plocha), parc. č. 589/1 (vodní plocha), parc. č. 589/3 (vodní plocha), parc. č. 595 (zahrada), parc. č. 604 (orná půda), parc. č. 864/6 (orná půda), parc. č. 864/7 (orná půda), parc. č. 894/1 (orná půda), parc. č. 894/7 (orná půda), parc. č. 894/8 (orná půda), parc. č. 894/9 (orná půda), parc. č. 894/10 (orná půda), parc. č. 894/11 (orná půda), parc. č. 894/12 (orná půda), parc. č. 894/14 (orná půda), parc. č. 894/15 (orná půda), parc. č. 894/16 (orná půda), parc. č. 894/18 (orná půda), parc. č. 894/26 (orná půda), parc. č. 896/1 (lesní pozemek), parc. č. 898/2 (orná půda), parc. č. 898/8 (ostatní plocha), parc. č. 898/9 (ostatní plocha), parc. č. 898/10 (ostatní plocha), parc. č. 898/11 (ostatní plocha), parc. č. 898/12 (ostatní plocha), parc. č. 898/14 (ostatní plocha), parc. č. 898/15 (orná půda), parc. č. 919/1 (ostatní plocha), parc. č. 919/2 (ostatní plocha), parc. č. 954/1 (ostatní plocha), parc. č. 954/4 (ostatní plocha), parc. č. 954/5 (ostatní plocha), parc. č. 954/6 (ostatní plocha), parc. č. 954/30 (ostatní plocha), parc. č. 965 (ostatní plocha) v katastrálním území Staré Hradiště.

Druh a účel umístované stavby:

- Modernizace vozovky 11/324 spočívá v úpravě úseku silnice ve staničení km 55,497 - 60,527. V rámci modernizace dojde k zásahu do stávajících konstrukčních vrstev vozovky v různém rozsahu (výměna obrusné vrstvy - výměna kompletní konstrukce). Rozsah zásahu do konstrukce vozovky bude v dalším stupni projektové dokumentace upřesněn na základě vyhodnocení diagnostiky vozovky a požadavků správce. Součástí modernizace komunikace jsou také vyvolané přeložky chodníků, úpravy nároží křižovatek, úpravy autobusových zastávek, návrh dělicích ostrůvků ve vozovce plnicích ochranou funkcí při přechodu pro chodce nebo funkci zpomalovacích prvků (vjezdových bran) na vjezdu do zastavěné části obce. Součástí stavby je také revize dopravního značení a návrh bezpečnostních prvků (např. svodidel). Součástí stavby budou i elektro a sdělovací objekty (veřejné osvětlení, včetně přisvětlení přechodů pro chodce a vjezdových bran, osvětlení stezky pro chodce a cyklisty a dále přeložky sdělovacích kabelů společností CETIN a TELCO). Modernizace silnice 11/324 je v lokálním staničení km 0,000 00 - 5,119 80 rozdělena na 7 dílčích úseků.

Umístění stavby na pozemku:

- Stavba bude umístěna na pozemcích st. p. 2/7, 2/8, 9/2, 54, parc. č. 14/11, 57/9, 57/11, 570/1, 587/1, 589/1, 621/3, 1045/7, 1103, 1104/1, 1108, 2007, 2066, 2067, 2085, 2086, 2118, 2119, 2162, 2163, 2164, 2165, 2208, 2255 v katastrálním území Hrobice, parc. č. 313/75, 316/5, 316/6, 320/1, 320/14, 362/3, 387/1 v katastrálním území Němčice nad Labem, parc. č. 607/10, 607/11, 608/2, 608/5, 608/6, 608/7, 608/9, 608/10, 609/1, 609/7, 681/1, 683/1, 683/2, 683/3, 683/5, 683/6, 683/7, 720/2, 790, 791/1, 951/4 v katastrálním území Brozany nad Labem, parc. č. 79/1, 79/2, 105/11, 106/1, 106/2, 116/1, 589/1, 589/3, 595, 604, 864/6, 864/7, 894/1, 894/7, 894/8, 894/9, 894/10, 894/11, 894/12, 894/14, 894/15, 894/16, 894/18, 894/26, 896/1, 898/2, 898/8, 898/9, 898/10, 898/11, 898/12, 898/14, 898/15, 919/1, 919/2, 954/1, 954/4, 954/5, 954/6, 954/30, 965 v katastrálním území Staré Hradiště.

Určení prostorového řešení stavby:

- Úprava komunikace bude provedena v délce cca 5 119 m.

Vymezení území dotčeného vlivy stavby.

- Území dotčené vlivy stavby bude na pozemcích st. p. 2/7, 2/8, 9/2, 54, parc. č. 14/11, 57/9, 57/11, 570/1, 587/1, 589/1, 621/3, 1045/7, 1103, 1104/1, 1108, 2007, 2066, 2067, 2085, 2086, 2118, 2119, 2162, 2163, 2164, 2165, 2208, 2255 v katastrálním území Hrobice, parc. č. 313/75, 316/5, 316/6, 320/1, 320/14, 362/3, 387/1 v katastrálním území Němčice nad Labem, parc. č. 607/10, 607/11, 608/2, 608/5, 608/6, 608/7, 608/9, 608/10, 609/1, 609/7, 681/1, 683/1, 683/2, 683/3, 683/5, 683/6, 683/7, 720/2, 790, 791/1, 951/4 v katastrálním území Brozany nad Labem, parc. č. 79/1, 79/2, 105/11, 106/1, 106/2, 116/1, 589/1, 589/3, 595, 604, 864/6, 864/7, 894/1, 894/7, 894/8, 894/9, 894/10, 894/11, 894/12, 894/14, 894/15, 894/16, 894/18, 894/26, 896/1, 898/2, 898/8, 898/9, 898/10, 898/11, 898/12, 898/14, 898/15, 919/1, 919/2, 954/1, 954/4, 954/5, 954/6, 954/30, 965 v katastrálním území Staré Hradiště.

II. Stanoví podmínky pro umístění stavby:

1. Stavba bude umístěna na pozemcích st. p. 2/7, 2/8, 9/2, 54, parc. č. 14/11, 57/9, 57/11, 570/1, 587/1, 589/1, 621/3, 1045/7, 1103, 1104/1, 1108, 2007, 2066, 2067, 2085, 2086, 2118, 2119, 2162, 2163, 2164, 2165, 2208, 2255 v katastrálním území Hrobice, parc. č. 313/75, 316/5, 316/6, 320/1, 320/14, 362/3, 387/1 v katastrálním území Němčice nad Labem, parc. č. 607/10, 607/11, 608/2, 608/5, 608/6, 608/7, 608/9, 608/10, 609/1, 609/7, 681/1, 683/1, 683/2, 683/3, 683/5, 683/6, 683/7, 720/2, 790, 791/1, 951/4 v katastrálním území Brozany nad Labem, parc. č. 79/1, 79/2, 105/11, 106/1, 106/2, 116/1, 589/1, 589/3, 595, 604, 864/6, 864/7, 894/1, 894/7, 894/8, 894/9, 894/10, 894/11, 894/12, 894/14, 894/15, 894/16, 894/18, 894/26, 896/1, 898/2, 898/8, 898/9, 898/10, 898/11, 898/12, 898/14, 898/15, 919/1, 919/2, 954/1, 954/4, 954/5, 954/6, 954/30, 965 v katastrálním území Staré Hradiště v souladu s grafickou přílohou rozhodnutí, která obsahuje výkres současného stavu území v měřítku katastrální mapy se zakreslením stavebního pozemku, požadovaným umístěním stavby, s vyznačením vazeb a vlivů na okolí, zejména vzdáleností od hranic pozemku a sousedních staveb.
2. Stavba bude realizována dle ověřené projektové dokumentace, zpracované autorizovaným inženýrem pro dopravní stavby – Zdeněk Tesař – ČKAIT 0012736.
3. Součástí stavby jsou SO 100 – komunikace a zpevněné plochy, SO 400 – elektro a sdělovací objekty.
4. Šířka komunikace bude provedena v souladu s vyhláškou č. 341/2014 Sb., vyhláška o schvalování technické způsobilosti a o technických podmínkách provozu vozidel na pozemních komunikacích tak, aby šířka nově upravené komunikace umožňovala bezproblémový průjezd zemědělské techniky, při dodržení jejich maximálních povolených rozměrů.
5. V rámci stavby „Modernizace silnice II/324 Staré Hradiště – Hrobice (průtah)“ budou zachovány a obnoveny všechny stávající sjezdy na přilehlé pozemky.
6. V dalším stupni projektové dokumentace, nejpozději pak do začátku realizace stavby bude vytvořen právní vztah k pozemkům soukromých vlastníků, nebo vlastníků, které mají takové pozemky v pronájmu a které jsou v rámci této stavby určeny pro účely zařízení staveniště, tak aby nedošlo k porušení práv těchto vlastníků nebo pronajímatelů. Popřípadě dojde k přemístění zařízení staveniště na jiné pozemky.
7. Před zahájením stavby budou vytýčeny všechny stávající podzemní sítě. Technické řešení souběhu, křížení nebo ochrany stávajících sítí a navrhovaných tras sítí bude předloženo k vyjádření vlastníkům, příp. správcům podzemních vedení a stávajících zařízení a budou sjednány podmínky zpětného převzetí.
8. Odkrytá stávající podzemní vedení budou řádně zabezpečena před poškozením. Stavebník je při přípravě a realizaci stavby zodpovědný za neporušení stávajících vedení a existujícího provozu těchto zařízení.
9. Poškození stávajících podzemních sítí bude neprodleně ohlášeno správci příslušné sítě.
10. Navržené řešení odpovídá všem platným požadavkům vztahujícím se k tomuto typu výstavby. Veškeré zemní práce budou prováděny v souladu s ČSN 73 6005 - Prostorová úprava vedení technického vybavení, ČSN 73 3050 - Zemní práce a vyjádřením správců jednotlivých sítí dopravní a technické infrastruktury.
11. Při provádění zemních prací budou dodržena veškerá vyjádření a požadavky jednotlivých majitelů pozemků, správců jednotlivých sítí dopravní a technické infrastruktury.

12. Investor ponese veškeré náklady na opravy případně poškozených stávajících komunikací v souvislosti se stavbou. Za škodu vzniklou na sousedních stavbách nebo pozemcích (pokud není vyvolána jejich závadným stavem) zodpovídá stavebník, který neprodleně odstraní vzniklé škody vlastním nákladem.
13. Po skončení stavebních prací uvede zhotovitel všechny dopravní plochy a plochy zeleně do původního stavu v šíři a délce dle povolení zvláštního užívání pro provádění stavebních prací.
14. Investor zajistí na stavbě takové podmínky, které umožní bezpečný a plynulý dopravní provoz na všech dotčených dopravních plochách, provede oznámení zahájení a ukončení stavby, upozornění na omezení dopravy, upozornění pro chodce na zvýšenou pozornost při chůzi a nutnost používání přechodů a tras vyznačených dodavatelem.
15. Po celou dobu stavby budou stávající komunikace udržovány ve sjízdném stavu a to i pro osobní automobily a bude zajištěn přístup k jednotlivým nemovitostem. V okolí stavby bude udržován pořádek a čistota, včetně výjezdu staveništní dopravy na veřejnou komunikaci.
16. Zhotovitel stavby zajistí dopravní obslužnost stávajících budov pro příjezd záchranného integrovaného systému, svozu TKO atd. Stavbou nesmí dojít k narušení bezpečnosti a plynulosti silničního provozu. Stavbou nebude dotčeno dopravní značení a ostatní silniční příslušenství.
17. Dotčené komunikace nesmí být vlivem stavby nebo s ní související dopravy narušovány a znečišťovány. Případné znečištění musí být neprodleně odstraněno. Materiál ani zemina z výkopu nesmí být krátkodobě skladována na silnici ani v jejím dopravním prostoru.
18. Dojde-li k poškození veřejných prostranství mechanizací nebo dopravou materiálu v okolí stavby, budou tato opravena (obrubníky, chodníky, komunikace atp.).
19. Travnaté plochy dotčené stavbou budou uvedeny do původního stavu.
20. V případě stavebních prací v blízkosti stávajících dřevin rostoucích mimo les musí být prováděny tak, aby tyto dřeviny nebyly poškozeny včetně kořenového systému, minimálně 2,5m od paty kmene stromů v souladu s ČSN DIN 18 920 Ochrana stromů, porostů a ploch pro vegetaci při stavebních činnostech. Zároveň podle této normy bude provedena ochrana kmene stromů po dobu stavby (např. bedněním kmene minimálně do výšky 2m).
21. V případě nezbytně nutného kácení dřevin rostoucích mimo les bude požádán o vydání povolení na kácení věcně i místně příslušný úřad.
22. Na nezbytné ořezání dřevin není nutné vydávat rozhodnutí, ale musí být provedeno odbornou firmou na větvní kroužek, aby nedošlo k poškození dřeviny, které může být sankcionováno podle výše uvedeného zákona č. 114/1992 Sb.
23. Budou respektovány stávající vzrostlé stromy. Dřeviny budou při stavebních pracích vhodně chráněny (ČSN DIN 18 920). Výkopové práce nesmí narušit kořenový systém stromů.
24. Před zahájením stavby (min. 21 dnů) bude příslušný silniční správní úřad požádán o povolení zvláštního užívání veřejného prostranství pro provádění stavebních prací podle ustanovení § 25 ~~odstavce 6 písmene c) bodu 3 zákona č. 13/1997 Sb. o pozemních komunikacích ve znění pozdějších předpisů~~, ve kterém stanoví další podmínky pro zřízení staveniště a podmínky konečných úprav povrchů místních komunikací a zeleně.
25. V průběhu realizace stavby je nutno důsledně omezit očekávané nepříznivé vlivy (zejména dbát na čistotu dotčených komunikací, minimalizovat zatížení okolí hlukem a prachem, důsledně zabezpečit výkopy, umožnit bezpečný provoz na komunikacích). Následně budou všechny plochy dotčené stavbou uvedeny do pořádku včetně případného doplnění ornice, vysbírání kamenů a zbytků stavebního materiálu a osetí travou.
26. Investor, stavebník i ostatní osoby provádějící stavební a výkopové práce budou dodržovat ustanovení zákona č. 20/1987 Sb., o státní památkové péči.
27. Při realizaci stavby budou respektovány podmínky stanovené ve vyjádření společnosti Správa a údržba silnic Pardubického kraje, č.j. SÚSPK/427/2017 ze dne 1. 3. 2017, v tomto rozsahu:
 - a) smluvní vztahy k vlastnickému převodu nově vzniklých objektů v rámci stavby budou řešeny s Majetkovým odborem Pardubického kraje,
 - b) vyfrézovaný materiál bude odvezen a protokolárně uložen v areálu cestmistrovství v Pardubicích - bez poplatku,
 - c) skladba konstrukčních vrstev vozovky bude navržena v souladu s TP 170 v návaznosti na TDZ a provedené průzkumy,

- d) vegetační úpravy, náhradní výsadba bude řešena na pozemcích Pardubického kraje,
 - e) vytěžená dřevní hmota bude uložena na skládku vlastníka,
 - f) ve vybraných úsecích silnice budou navrženy směrové sloupky s odrazovými světly proti zvěři a pachové ohradníky,
 - g) svislé a vodorovné dopravní značení dotčené bude navrženo v souladu s příslušným TP a ČSN,
 - h) prověřit stavebně-technický stav stávající dešťové kanalizace, do které budou napojeny stávající i nové uliční vpusti, v případě nevyhovujícího stavebně-technického stavu bude v rámci modernizace silnice navržena její rekonstrukce,
 - i) v případě, že dešťová kanalizace nebude sloužit výhradně k odvedení srážkových vod z pozemní komunikace, nebude ve vlastnictví Pardubického kraje,
 - j) v celém úseku silnice budou osazeny směrové sloupky v souladu s příslušným TP a ČSN,
 - k) zádržný systém bude modernizován a doplněn v souladu s příslušným TP a ČSN,
 - l) aby součástí stavby bylo vypracování geometrického plánu pro účely majetkového vypořádání, geometrický plán bude v průběhu tvorby konzultován s oddělením majetkové správy v Pardubicích,
 - m) náklady na úpravu objízdných tras budou součástí předmětné stavby,
 - n) v intervilánech obcí bude navržen kryt s modifikací CRmB (se sníženou hladinou hluku z dopravy),
 - o) v dalším stupni projektové dokumentace uvést budoucí vlastníky a správce jednotlivých stavebních objektů,
 - p) stavební objekty, které jsou vyvolány realizací uvedené stavby a nebudou ve vlastnictví Pardubického kraje, budou protokolárně předány při předání a převzetí dokončeného díla (stavby) jejich vlastníkům nebo správčům,
 - q) další stupeň projektové dokumentace bude předložen ke stanovisku.
28. Při realizaci stavby budou respektovány podmínky stanovené ve vyjádření Magistrátu města Pardubic, odboru životního prostředí, č.j.: OŽP/VOD/17376/17/No, ze dne 20. 3. 2017, v tomto rozsahu:
- a) S odpady, které vzniknou v průběhu stavby, je nutno nakládat v souladu s ustanoveními zákona č. 185/2001 Sb., o odpadech a o změně některých dalších zákonů a předpisy souvisejícími.
 - b) Odpady je možné předat do vlastnictví pouze osobě oprávněné k jejich převzetí podle § 12 odst. 3 zákona č. 185/2001 Sb., o odpadech a o změně některých dalších zákonů, a to buď přímo, nebo prostřednictvím k tomu zřízené právnické osoby.
 - c) Ve smlouvě s dodavatelem stavby musí být jednoznačně stanoveno, který právní subjekt bude původcem odpadů, které při stavbě vzniknou.
 - d) V místě stavby je možné využít pouze stavební nebo demoliční odpady kategorie „O“ známého původu, které byly zpracovány v recyklačním řízení.
 - e) Dodavatel stavby vytvoří v rámci staveniště podmínky pro třídění a shromažďování jednotlivých druhů odpadů v souladu se stávajícími předpisy v oblasti odpadového hospodářství.
 - f) O vznikajících odpadech v průběhu stavby a způsobu jejich odstranění nebo využití bude vedena odpovídající evidence.
 - g) V případě stavebních prací v blízkosti stávajících dřevin rostoucích mimo les musí být prováděny tak, aby tyto dřeviny nebyly poškozeny včetně kořenového systému, minimálně 2,5m od paty kmene stromů v souladu s ČSN DIN 18 920 Ochrana stromů, porostů a ploch pro vegetaci při stavebních činnostech. Zároveň podle této normy bude provedena ochrana kmene stromů po dobu stavby (např. bedněním kmene minimálně do výšky 2m).
 - h) V případě nezbytně nutného kácení dřevin rostoucích mimo les bude požádán o vydání povolení na kácení věcně i místně příslušný Úřad městského obvodu Pardubice.
 - i) Na nezbytné ořezání dřevin není nutné vydávat rozhodnutí, ale musí být provedeno odbornou firmou na větvní kroužek, aby nedošlo k poškození dřeviny, které může být sankcionováno podle výše uvedeného zákona č. 114/1992 Sb.
29. Při realizaci stavby budou respektovány podmínky stanovené ve stanovisku Povodí Labe, s.p. značka PVZ/17/10966/Ka/0 ze dne 10. 4. 2017, v tomto rozsahu:
- a) Při opravě propustků bude zachována průtočnost, nesmí docházet ke spadu materiálu do vodního toku.
 - b) Pro stavební povolení bude předloženo odsouhlasení PD oprav propustků a případné detaily zaústění dešťových svodů do vodotečí.

- c) Opravou propustků nesmějí být zhoršeny odtokové poměry vodních toků.
 - d) Případné opevnění na vtoku a výtoku zůstane včetně samotných propustků v majetku investora i s následnou údržbou.
30. Při realizaci stavby budou respektovány podmínky stanovené ve stanovisku Policie České republiky, Krajského ředitelství policie Pardubického kraje, Územního odboru Pardubice, Dopravního inspektorátu, č.j. KRPE-21306-1/ČJ-2017-170606 ze dne 22. 3. 2017, v tomto rozsahu:
- a) Budou dodrženy rozhledové poměry v místech křižovatek dle čl. 5.2.9 platné ČSN 73 6102 a v místech připojení sousedních nemovitostí na pozemní komunikaci dle čl. 12.8 platné ČSN 73 6110 a čl. 11.9 ČSN 73 6101. Toto je nutno zohlednit i při navrhování umístění dopravního značení a dopravního zařízení (např. svodidla).
 - b) V místech přechodů pro chodce a místech pro přecházení musí splňovat rozhledy dle čl. 10.1.4 ČSN 73 6110.
 - c) Přechody pro chodce budou provedeny pouze v místech připojení zastávek veřejné linkové přepravy osob (viz. vyhláška č. 398/2009 Sb., o obecných technických požadavcích zabezpečujících bezbariérové užívání staveb) v ostatních místech pouze při splnění podmínek daných čl. 10.1.3 ČSN 6110. Provedením míst pro přecházení s ochranným ostrůvkem je možné a pro bezpečnost provozu i bezpečnější než navržené přechody pro chodce s ochranným ostrůvkem v místech s minimálními intenzitami pohybu chodců. Osvětlení těchto míst bude provedeno splněním běžného osvětlení komunikace na průtahu silnice obcí dle ČSN EN 13 201 (světelná situace min. B2).
 - d) Pokud bude pro přechody pro chodce použito výraznějšího osvětlení, bude toto také kombinováno s barevným odlišením světla. Svítidla budou provedena plochým sklem, aby nedocházelo k oslnění řidičů výbojkou svítidla.
 - e) Průtahy obcemi budou provedeny v souladu s platnými TP145.
 - f) Na příjezdu po silnici č. II/324 k nově navržené okružní křižovatce ve směru od obce Hrobice musí dojít k výškové úpravě silnice takovým způsobem, aby byla zajištěna včasná viditelnost okružní křižovatky.
 - g) Umístění a provedení zastávek veřejné přepravy osob musí odpovídat platné ČSN 73 6425-1.
31. Při realizaci stavby budou respektovány podmínky stanovené ve vyjádření společnosti České telekomunikační infrastruktury, a.s. o existenci sítě elektronických komunikací č.j. 562819/17 ze dne 16. 3. 2017, v tomto rozsahu:
- a) Stavebník, nebo jím pověřená třetí osoba, je povinen při provádění jakýchkoliv činností, zejména stavebních nebo jiných prací, při odstraňování havárií a projektování staveb, řídit se platnými právními předpisy, technickými a odbornými normami (včetně doporučených), správnou praxí v oboru stavebnictví a technologickými postupy a učinit veškerá opatření nezbytná k tomu, aby nedošlo k poškození nebo ohrožení sítě elektronických komunikací ve vlastníkovi společnosti Česká telekomunikační infrastruktura, a.s. a je výslovně srozuměn s tím, že SEK jsou součástí veřejné komunikační sítě. jsou zajišťovány ve veřejném zájmu a jsou chráněny právními předpisy. Ochranné pásmo podzemního komunikačního vedení činí 1,5 m po stranách krajního vedení.
 - b) Při jakékoliv činnosti v blízkosti vedení SEK je stavebník, nebo jím pověřená třetí osoba, povinen respektovat ochranné pásmo PVSEK a NVSEK tak, aby nedošlo k poškození nebo zamezení přístupu k SEK. Při křížení nebo souběhu činností se SEK je povinen řídit se platnými právními předpisy, technickými a odbornými normami (včetně doporučených), správnou praxí v oboru stavebnictví a technologickými postupy. Při jakékoliv činnosti ve vzdálenosti nejméně 1,5 m od krajního vedení vyznačené trasy PVSEK je povinen nepoužívat mechanizačních prostředků a nevhodného nářadí.
 - c) Pro případ porušení kterékoliv z povinností stavebníka, nebo jím pověřené třetí osoby, založené "Podmínkami ochrany SEK společnosti Česká telekomunikační infrastruktura, a.s.", je stavebník, nebo jím pověřená třetí osoba, odpovědný za veškeré náklady a škody, které společnosti Česká telekomunikační infrastruktura, a.s. vzniknou porušením jeho povinností.
 - d) Započetí činnosti je stavebník, nebo jím pověřená třetí osoba, povinen oznámit POS. Oznámení dle předchozí věty je povinen učinit elektronicky, či telefonicky na telefonní číslo shora uvedené, přičemž takové oznámení bude obsahovat číslo Vyjádření, k němuž se vztahují tyto podmínky.
 - e) Před započatím zemních prací či jakékoliv jiné činnosti je stavebník, nebo jím pověřená třetí osoba, povinen zajistit vyznačení trasy PVSEK na terénu dle polohopisné dokumentace. S

- vyznačenou trasou PVSEK prokazatelně seznámí všechny osoby, které budou a nebo by mohly činnosti provádět.
- f) Stavebník, nebo jím pověřená třetí osoba, je povinen upozornit jakoukoliv třetí osobu, jež bude provádět zemní práce, aby zjistila nebo ověřila stranovou a hloubkovou polohu PVSEK příčnými sondami, a je srozuměn s tím, že možná odchylka uložení středu trasy PVSEK, stranová i hloubková, činí +/- 30 cm mezi skutečným uložením PVSEK a polohovými údaji ve výkresové dokumentaci.
 - g) Při provádění zemních prací v blízkosti PVSEK je stavebník, nebo jím pověřená třetí osoba, povinen postupovat tak, aby nedošlo ke změně hloubky uložení nebo prostorového uspořádání PVSEK. Odkryté PVSEK je stavebník, nebo jím pověřená třetí osoba, povinen zabezpečit proti prověšení, poškození a odcizení.
 - h) Při zjištění jakéhokoliv rozporu mezi údaji v projektové dokumentaci a skutečností je stavebník, nebo jím pověřená třetí osoba, povinen bez zbytečného odkladu zastavit práce a zjištění rozporu oznámit POS a v přerušených pracích pokračovat teprve poté, co od POS prokazatelně obdržel souhlas k pokračování v přerušených pracích.
 - i) V místech, kde PVSEK vystupuje ze země do budovy, rozváděče, na sloup apod. je stavebník, nebo jím pověřená třetí osoba, povinen vykonávat zemní práce se zvýšenou mírou opatrnosti s ohledem na ubývající krytí nad PVSEK. Výkopové práce v blízkosti sloupů NVSEK je povinen provádět v takové vzdálenosti, aby nedošlo k narušení jejich stability, to vše za dodržení platných právních předpisů, technických a odborných norem (včetně doporučených), správné praxi v oboru stavebnictví a technologických postupů.
 - j) Při provádění zemních prací, u kterých nastane odkrytí PVSEK, je povinen stavebník, nebo jím pověřená třetí osoba před zakrytím PVSEK vyzvat POS ke kontrole. Zához je oprávněn provést až poté, kdy prokazatelně obdržel souhlas POS.
 - k) Stavebník, nebo jím pověřená třetí osoba, není oprávněn manipulovat s kryty kabelových komor a vstupovat do kabelových komor bez souhlasu společnosti Česká telekomunikační infrastruktura, a.s..
 - l) Stavebník, nebo jím pověřená třetí osoba, není oprávněn trasu PVSEK mimo vozovku přejíždět vozidly nebo stavební mechanizací, a to až do doby, než PVSEK řádně zabezpečí proti mechanickému poškození. Stavebník, nebo jím pověřená třetí osoba, je povinen projednat s POS způsob mechanické ochrany trasy PVSEK. Při přepravě vysokého nákladu nebo mechanizace pod trasou NVSEK je stavebník, nebo jím pověřená třetí osoba, povinen respektovat výšku NVSEK nad zemí.
 - m) Stavebník, nebo jím pověřená třetí osoba, není oprávněn na trase PVSEK (včetně ochranného pásma) jakkoliv měnit niveletu terénu, vysazovat trvalé porosty ani měnit rozsah a konstrukci zpevněných ploch (např. komunikací, parkovišť, vjezdů aj.).
 - n) Stavebník, nebo jím pověřená třetí osoba, je povinen manipulační a skladové plochy zřizovat v takové vzdálenosti od NVSEK, aby činnosti na/v manipulačních a skladových plochách nemohly být vykonávány ve vzdálenost menší než 1 m od NVSEK.
 - o) Stavebník, nebo jím pověřená třetí osoba, je povinen obrátit se na POS v průběhu stavby, a to ve všech případech, kdy by i nad rámec těchto "Podmínek ochrany SEK společnosti Česká telekomunikační infrastruktura, a.s." mohlo dojít ke střetu stavby se SEK.
 - p) Stavebník, nebo jím pověřená třetí osoba, není oprávněn užívat, přemísťovat a odstraňovat technologické, ochranné a pomocné prvky SEK.
 - q) Stavebník, nebo jím pověřená třetí osoba, není oprávněn bez předchozího projednání s POS jakkoliv manipulovat s případně odkrytými prvky SEK, zejména s ochrannou skříní optických spojek, optickými spojkami, technologickými rezervami či jakýmkoliv jiným zařízením SEK. Stavebník, nebo jím pověřená třetí osoba, je výslovně srozuměn s tím, že technologická rezerva představuje několik desítek metrů kabelu stočeného do kruhu a ochranou optické spojky je skříň o hraně cca 1 m.
 - r) Stavebník, nebo jím pověřená třetí osoba, je povinen každé poškození či krádež SEK ihned, nejpozději však do 24 hodin od okamžiku zjištění takové skutečnosti, oznámit POS. Stavebník, nebo jím pověřená třetí osoba, je povinen oznámení učinit na poruchové službě společnosti Česká telekomunikační infrastruktura, a.s..
 - s) Stavebník, nebo jím pověřená třetí osoba, je povinen před zahájením jakýchkoliv prací v objektu, kterými by mohl ohrozit stávající SEK, prokazatelně kontaktovat POS a zajistit u společnosti Česká telekomunikační infrastruktura, a.s. bezpečné odpojení SEK a bude-li to vyžadovat

ochrana stávající SEK, je stavebník, nebo jím pověřená třetí osoba, povinen zabezpečit dočasné, případně trvalé přeložení SEK.

- t) Při provádění činností v objektu je stavebník, nebo jím pověřená třetí osoba, povinen v souladu s právními předpisy, technickými a odbornými normami (včetně doporučených), správnou praxí v oboru stavebnictví a technologickými postupy provést mimo jiné průzkum vnějších i vnitřních vedení SEK na omítce i pod ní.
- u) Pokud by činností stavebníka, nebo jím pověřené třetí osoby, k níž je třeba povolení správního orgánu dle zvláštního právního předpisu, mohlo dojít k ohrožení či omezení SEK, je stavebník, nebo jím pověřená třetí osoba, povinen kontaktovat POS a předložit zakreslení SEK do příslušné dokumentace stavby (projektové, realizační, koordinační atp.). V případě, že pro činnosti stavebníka, nebo jím pověřené třetí osoby, není třeba povolení správního orgánu dle zvláštního právního předpisu, je stavebník, nebo jím pověřená třetí osoba, povinen předložit zakreslení trasy SEK i s příslušnými kótami do zjednodušené dokumentace (katastrální mapa, plánec), ze které bude zcela patrná míra dotčení SEK.
- v) Při projektování stavby, rekonstrukce či přeložky vedení a zařízení silových elektrických sítí, elektrických trakcí vlaků a tramvají, nejpozději však před zahájením správního řízení ve věci povolení stavby, rekonstrukce či přeložky vedení a zařízení silových elektrických sítí, elektrických trakcí vlaků a tramvají, je stavebník, nebo jím pověřená třetí osoba, povinen kontaktovat POS, předat dokumentaci stavby a výpočet nebezpečných a rušivých vlivů (včetně návrhu opatření) ke kontrole. Stavebník, nebo jím pověřená třetí osoba, není oprávněn do doby, než obdrží od POS vyjádření o správnosti výpočtu nebezpečných a rušivých vlivů, jakož i vyjádření k návrhu opatření, zahájit činnost, která by mohla způsobit ohrožení či poškození SEK. Způsobem uvedeným v předchozí větě je stavebník, nebo jím pověřená třetí osoba, povinen postupovat také při projektování stavby, rekonstrukce či přeložky produktovodů s katodovou ochranou.
- w) Při projektování stavby, při rekonstrukci, která se nachází v ochranném pásmu radiových tras společnosti Česká telekomunikační infrastruktura, a.s. a překračuje výšku 15 m nad zemským povrchem, a to včetně dočasných objektů zařízení staveniště (jeřáby, konstrukce, atd.), nejpozději však před zahájením správního řízení ve věci povolení takové stavby, je stavebník nebo jím pověřená třetí osoba, povinen kontaktovat POS za účelem projednání podmínek ochrany těchto radiových tras. Ochranné pásmo radiových tras v šíři 50m je zakresleno do situačního výkresu. Je tvořeno dvěma podélnými pruhy o šíři 25 m po obou stranách radiového paprsku v celé jeho délce, resp. 25 m kruhem kolem vysílacího radiového zařízení.
- x) Pokud se v zájmovém území stavby nachází podzemní silnoproudé vedení (NN) společnosti Česká telekomunikační infrastruktura, a.s. je stavebník, nebo jím pověřená třetí osoba, před zahájením správního řízení ve věci povolení správního orgánu k činnosti stavebníka, nebo jím pověřené třetí osoby, nejpozději však před zahájením stavby, povinen kontaktovat POS.
- y) Pokud by budované stavby (produktovody, energovody aj.) svými ochrannými pásmy zasahovaly do prostoru stávajících tras a zařízení SEK, či do jejich ochranných pásem, je stavebník, nebo jím pověřená třetí osoba, povinen realizovat taková opatření, aby mohla být prováděna údržba a opravy SEK, a to i za použití otevřeného plamene a podobných technologií.
- z) V případě nutnosti přeložení SEK nese stavebník, který vyvolal překládku nadzemního nebo podzemního vedení SEK, náklady nezbytné úpravy dotčeného úseku SEK, a to na úrovni stávajícího technického řešení.
- aa) Stavebník, nebo jím pověřená třetí osoba, je povinen bez zbytečného odkladu poté, kdy zjistí potřebu přeložení SEK, nejpozději však před počátkem zpracování projektu stavby, která vyvolala nutnost přeložení SEK, kontaktovat POS za účelem projednání podmínek přeložení SEK.
- bb) Stavebník, nebo jím pověřená třetí osoba, je povinen uzavřít se společností Česká telekomunikační infrastruktura, a.s. "Smlouvu o provedení vynucené překládky SEK".
- cc) Stavebník, nebo jím pověřená třetí osoba, je výslovně srozuměn s tím, že v případě, kdy hodlá umístit stavbu sjezdu či vjezdu, je povinen stavbu sjezdu či vjezdu umístit tak, aby metalické kabely SEK nebyly umístěny v hloubce menší jak 0,6 m a optické nebyly umístěny v hloubce menší jak 1 m. V opačném případě je stavebník, nebo jím pověřená osoba, povinen kontaktovat POS.
- dd) Stavebník, nebo jím pověřená třetí osoba, je povinen v místech křížení technické infrastruktury se SEK ukládat ostatní síť technické infrastruktury tak, aby tyto byly umístěny výhradně pod

- SEK, přičemž SEK je povinen uložit do chráničky s přesahem minimálně 1 m na každou stranu od bodu křížení. Chráničku je povinen utěsnit a zamezit vnikání nečistot.
- ee) Stavebník, nebo jím pověřená třetí osoba, je povinen v místech křížení PVSEK s pozemními komunikacemi, parkovacími plochami, vjezdy atp. ukládat PVSEK v zákonnými předpisy stanovené hloubce a chránit PVSEK chráničkami s přesahem minimálně 0.5 m na každou stranu od hrany křížení. Chráničku je povinen utěsnit a zamezit vnikání nečistot.
- ff) Stavebník, nebo jím pověřená třetí osoba, je povinen základy (stavby, opěrné zdi, podezdívky apod.) umístit tak, aby dodržel minimální vodorovný odstup 1,5 m od krajního vedení PVSEK.
- gg) Stavebník, nebo jím pověřená třetí osoba, není oprávněn trasy PVSEK znepřístupnit (např. zabetonováním).
- hh) Stavebník, nebo jím pověřená třetí osoba, je při křížení a souběhu stavby nebo sítě technické infrastruktury s kabelovodem, povinen zejména:
- v případech, kdy plánované stavby nebo trasy sítě technické infrastruktury budou umístěny v blízkosti kabelovodu ve vzdálenosti menší než 2 m nebo při křížení kabelovodu ve vzdálenosti menší než 0,5 m nad nebo kdekoli pod kabelovodem, předložit POS a následně s POS projednat zakreslení v příčných řezech,
 - do příčného řezu zakreslit také profil kabelové komory v případě, kdy jsou sítě technické infrastruktury či stavby umístěny v blízkosti kabelové komory ve vzdálenosti kratší než 2 m,
 - neumísťovat nad trasou kabelovodu v podélném směru sítě technické infrastruktury,
 - předložit POS vypracovaný odborný statický posudek včetně návrhu ochrany tělesa kabelovodu pod stavbou, ve vjezdu nebo pod zpevněnou plochou,
 - nezakrývat vstupy do kabelových komor, a to ani dočasně,
 - projednat, nejpozději ve fázi projektové přípravy, s POS jakékoliv výkopové práce, které by mohly být vedeny v úrovni či pod úrovní kabelovodu nebo kabelové komory,
 - projednat s POS veškeré případy, kdy jsou trajektorie podvrtů a protlaků ve vzdálenosti bližší než 1,5 m od kabelovodu.
32. Při realizaci stavby budou respektovány podmínky stanovené ve vyjádření k dotyku na STL plynárenská zařízení provozovaná společností GridServices, s.r.o., značka 50014816138 ze dne 11. 4. 2017, v tomto rozsahu:
- a) Stavební činnosti v ochranném pásmu plynárenského zařízení je možné realizovat pouze při dodržení podmínek stanovených v tomto stanovisku. Nebudou-li tyto podmínky dodrženy, budou stavební činnosti, popř. úpravy terénu prováděné v ochranném pásmu plynárenského zařízení považovány dle § 68 odst. 6 zákona č. 670/2004 Sb. a zákona č. 458/2000 Sb. za činnost bez předchozího souhlasu. Při každé změně projektu nebo stavby (zejména trasy navrhovaných inženýrských sítí) bude nutné požádat o nové stanovisko k této změně.
- b) Před zahájením stavební činnosti v ochranném pásmu plynárenských zařízení bude provedeno vytyčení plynárenského zařízení. Vytyčení provede příslušné regionální centrum. Žádost o vytyčení bude podána minimálně 7 dní před požadovaným vytyčením. Při žádosti uvede žadatel značku (číslo jednací) uvedenou v úvodu tohoto stanoviska. Bez vytyčení a přesného určení uložení plynárenského zařízení nesmí být stavební činnosti zahájeny. Vytyčení plynárenského zařízení bude považováno za zahájenou stavební činnost v ochranném pásmu plynárenského zařízení. O provedeném vytyčení bude sepsán protokol.
- c) Bude dodržena ČSN 736005, ČSN 733050, TPG 702 04 – tab.8, zákon č. 458/2000 Sb. ve znění pozdějších předpisů, případně další předpisy související s uvedenou stavbou.
- d) Pracovníci, kteří budou provádět stavební práce, musí být prokazatelně seznámeni s polohou plynárenského zařízení, rozsahem ochranného pásma a těmito podmínkami.
- e) Při provádění stavební činnosti v ochranném pásmu plynárenského zařízení je investor povinen učinit taková opatření, aby nedošlo k poškození plynárenského zařízení nebo ovlivnění jeho bezpečnosti a spolehlivosti provozu. Nebude použito nevhodného nářadí, zemina bude těžena pouze ručně bez použití pneumatických, elektrických bateriových a motorových nářadí.
- f) Odkryté plynárenské zařízení bude v průběhu nebo při přerušení stavební činnosti řádně zabezpečeno proti jeho poškození.
- g) V případě použití bezvýkopových technologií (např. protlaku) bude před zahájením stavební činnosti provedeno obnažení plynárenského zařízení v místě křížení.
- h) Neprodleně oznámit každé i sebemenší poškození plynárenského zařízení (vč. izolace, signalizačního vodiče, výstražné folie atd.) na telefon 1239.

- i) Před provedením zásypu výkopu v ochranném pásmu plynárenského zařízení bude provedena kontrola dodržení podmínek stanovených pro stavební činnosti v ochranném pásmu plynárenského zařízení a kontrola plynárenského zařízení. Kontrolu provede příslušné regionální centrum. Žádost o kontrolu bude podána minimálně 5 dní před požadovanou kontrolou. Při žádosti uvede žadatel značku (číslo jednací) uvedenou v úvodu tohoto stanoviska. Povinnost kontroly se vztahuje i na plynárenská zařízení, která nebyla odhalena. O provedeném vytyčení bude sepsán protokol. Bez provedené kontroly nesmí být plynovodní zařízení zasypáno.
 - j) Plynárenské zařízení bude před zásypem výkopu řádně podsypáno a obsypáno těžkým pískem, zhutněno a bude osazena výstražná folie žluté barvy, vše v souladu s ČSN EN 12007-1-4, TPG 702 01, TPG 702 04.
 - k) Neprodleně po skončení stavební činnosti budou řádně osazeny všechny poklopy a nadzemní prvky plynárenského zařízení.
 - l) Zemní práce prováděné ve vzdálenosti do 1 m od plyn. zařízení musí být prováděny výhradně ručním způsobem.
 - m) Plynárenské zařízení musí být po dobu stavby řádně zabezpečeno proti možnému poškození.
 - n) Zásyp plynovodního potrubí musí být proveden pískem o max. velikosti zrn 16 mm.
 - o) Při změně projektové dokumentace nebo rozsahu stavby je nutné požádat o nové vyjádření k této změně.
 - p) Nebudou-li dodrženy podmínky obsažené v tomto vyjádření, bude stavební činnost, popř. úpravy terénu prováděné v ochranném pásmu plynárenského zařízení považována podle § 68 odst. 6 zákona č. 458/2000 Sb. a zákona č. 670/2004 Sb. jako činnost bez našeho předchozího souhlasu.
 - q) Poklopy uzávěrů a ostatních armatur na plynárenském zařízení vč. hlavních uzávěrů plynu (HUP) na odběrném plynovém zařízení udržovat stále přístupné a funkční po celou dobu trvání stavební činnosti.
 - r) Případné zřizování staveniště, skladování materiálů, stavebních strojů apod. bude realizováno mimo ochranné pásmo plynárenského zařízení (není-li ve stanovisku uvedeno jinak).
 - s) Bude zachována hloubka uložení plynárenského zařízení (není-li ve stanovisku uvedeno jinak).
 - t) Při použití nákladních vozidel, stavebních strojů a mechanismů zabezpečit případný přejezd přes plynárenské zařízení uložním panelů v místě přejezdu plynárenského zařízení.
33. Při realizaci stavby budou respektovány podmínky stanovené ve vyjádření společnosti Vodovody a kanalizace Pardubice, a.s. č.j. ŠI/17/v,k/770 ze dne 4. 5. 2017, v tomto rozsahu:
- a) Před zahájením prací bude požádáno středisko vodovodů a středisko kanalizací o vytyčení trasy vodovodního a kanalizačního potrubí.
 - b) Při provádění stavebních prací bude dodrženo min. ochranné pásmo vodovodu a kanalizace, které je vymezeno vodorovnou vzdáleností od vnějšího líce stěny potrubí na každou stranu do průměru 500 mm včetně 1,5 m a od průměru 500 mm 2,5 m. U vod. řadů a kanalizace o průměru nad 200 mm včetně, jejichž dno je uloženo v hloubce větší než 2,5 m pod upraveným povrchem, se vzdálenosti od vnějšího líce zvyšují o 1 m. V ochranném pásmu se nesmí používat vibrační prostředky, pouze statické válce. Dále se nesmí používat mechanizace na zemní práce, provádět stavby, umísťovat konstrukce, vysazovat trvalé porosty a provádět skládky a terénní úpravy.
 - c) Veškeré poklopy, které budou stavbou dotčeny, musí být na náklady investora osazeny do úrovně budoucí nivelety.
 - d) Na hydranty, traťová šoupata a kanalizační poklopy nesmí být ukládán materiál z výkopu. Veškeré armatury a tvarovky musí být po celou dobu výstavby zabezpečeny proti poškození těžkými vozidly.
34. Při realizaci stavby budou respektovány podmínky stanovené ve vyjádření k existenci energetického zařízení provozovaná společností ČEZ Distribuce, a.s., značka 1092999145 ze dne 30. 5. 2017, v tomto rozsahu:
- a) Dodavatel prací musí před zahájením prací zajistit vytyčení podzemního zařízení a prokazatelně seznámit pracovníky, jichž se to týká, s jejich polohou a upozornit na odchylky od výkresové dokumentace.
 - b) Výkopové práce do vzdálenosti 1 metr od osy (krajního) kabelu musí být prováděny ručně. V případě provedení sond (ručně) může být tato vzdálenost snížena na 0,5 metru.
 - c) Zemní práce musí být prováděny v souladu s ČSN 73 3050 (zemní práce) a při zemních pracích musí být dodržena Vyhl. č. 324/90 Sb.
 - d) Místa křížení a souběhy ostatních zařízení se zařízeními energetiky musí být vyprojektovány
 - e) a provedena zejména dle ČSN 73 6005, ČSN EN 50 341-1,2, ČSN EN 50423-1, ČSN 33 2000-5-52 a PNE 33 3302,

- f) Dodavatel prací musí oznámit příslušnému provozovateli distribuční soustavy zahájení prací minimálně 3 pracovní dny předem.
 - g) Při potřebě přejíždění trasy podzemních vedení vozidly nebo mechanismy je třeba po dohodě s provozovatelem provést dodatečnou ochranu proti mechanickému poškození.
 - h) Je zakázáno manipulovat s obnaženými kabely pod napětím. Odkryté kabely musí být za vypnutého stavu řádně vyvěšeny, chráněny proti poškození a označeny výstražnou tabulkou dle ČSN ISO 3864.
 - i) Před záhozem kabelové trasy musí být provozovatel kabelu vyzván ke kontrole uložení. Pokud tato organizace provádějící zemní práce neprovede, vyhrazuje si provozovatel distribuční soustavy právo nechat inkriminované místo znovu odkrýt.
 - j) Při záhozu musí být zemina pod kabely řádně udusána, kabely zapískovány a provedeno krytí proti mechanickému poškození.
 - k) Bez předchozího souhlasu je zakázáno snižovat nebo zvyšovat vrstvu zeminy nad kabelem.
 - l) Každé poškození zařízení provozovatele distribuční soustavy musí být okamžitě nahlášeno příslušnému provoznímu útvaru (v mimopracovní době případně na dispečerské pracoviště nebo na Zákaznické lince Skupiny ČEZ 840 840 840).
 - m) Ukončení stavby musí být neprodleně ohlášeno příslušnému provoznímu útvaru.
 - n) Při pohybu nebo pracích v blízkosti elektrického vedení vysokého napětí se nesmí osoby, předměty, prostředky nemající povahu jeřábu přiblížit k živým částem - vodičům blíže než 2 metry (dle ČSN EN 50110-1).
 - o) Jeřáby a jim podobná zařízení musí být umístěny tak, aby v kterékoli poloze byly všechny jejich části mimo ochranné pásmo vedení a musí být zamezeno vymrštění lana.
 - p) Je zakázáno stavět budovy nebo jiné objekty v ochranných pásmech nadzemních vedení vysokého napětí.
 - q) Je zakázáno, provádět veškeré pozemní práce, při kterých by byla narušena stabilita podpěrných bodů - sloupů nebo stožárů.
 - r) Je zakázáno upevňovat antény, reklamy, ukazatele apod. pod, přes nebo přímo na stožáry elektrického vedení.
 - s) Dodavatel prací musí prokazatelně seznámit své pracovníky, jichž se to týká s ČSN EN 50110-1.
 - t) Pokud není možné dodržet body č. 1 až 4, je možné požádat příslušný provozní útvar provozovatele distribuční soustavy o další řešení (zajištění odborného dohledu pracovníka s elektrotechnickou kvalifikací dle Vyhlášky č. 50/79 Sb., vypnutí a zajištění zařízení, zaizolování živých částí...) pokud nejsou tyto podmínky již součástí jiného vyjádření ke konkrétní stavbě.
 - u) V případě požadavku na vypnutí zařízení po nezbytnou dobu provádění prací je nutné požádat minimálně 20 dní před požadovaným termínem. V případě vedení nízkého napětí je možná též požádat o zaizolování části vedení.
35. Při realizaci stavby budou respektovány podmínky stanovené ve vyjádření společnosti Elektrárny Opatovice č.j. 081-17 ze dne 14. 3. 2017, v tomto rozsahu:
- a) Stavebník nebo jím pověřená třetí osoba, je povinna respektovat ochranné pásmo rozvodného tepelného zařízení dle zákona č. 485/2000 Sb., v platném znění, § 87. Ochranné pásmo rozvodného tepelného zařízení činí 2,5 m.
 - b) Při provádění prací v ochranném pásmu rozvodného tepelného zařízení dle zákona č. 458/2000 Sb. v platném znění, § 87, nesmí dojít k ohrožení zařízení v majetku EOP, jeho spolehlivosti a bezpečnosti provozu.
 - c) Dojde-li v souvislosti s činností stavebníka k poškození zařízení v majetku EOP, bude stavebník povinen neprodleně informovat dispečera EOP.
 - d) Pracovníci, kteří budou provádět zemní práce, musí být prokazatelně seznámeni s polohou sítí v majetku EOP. Zemní práce do vzdálenosti 1 m od zařízení musí být prováděny ručně.
 - e) Před zahájením zemních prací v blízkosti uvedených podzemních sítí bude ve smyslu Vyhl. 324/90 Sb., § 18, odst. 1 požádáno o vytýčení trasy vyznačeného zařízení u pracovníka, který vyjádření vydal.
 - f) Na trasách podzemního zařízení v majetku EOP nesmí být umístěno složiště materiálu, zřízeno zařízení staveniště nebo odstavována stavební technika.
 - g) Při souběhu a křížení musí být vzhledem k stávajícímu energetickému zařízení EOP dodrženy minimální vzdálenosti v souladu s ČSN 736005. Ochranné pásmo primárních horkovodních sítí je 2,5 m od vnější hrany kanálu (patek – nadzemní vedení) na obě strany. Křížení inženýrských sítí bude prováděno zásadně kolmo na zařízení EOP, kabely v místech křížení budou uloženy do chrániček.
 - h) Při výsadbě zeleně bude dodrženo ochranné pásmo nad sítěmi EOP.

- i) Nebudou-li dodrženy podmínky požadované v tomto vyjádření, bude stavební činnost, příp. úpravy terénu, prováděné třetími osobami v ochranném pásmu zařízení dle Zákona 458/2000 Sb., § 87, považována za činnost vykonávanou bez souhlasu majitele zařízení. V případě vzniku škody v důsledku porušení těchto podmínek bude viník povinen uhradit provozovateli zařízení veškeré vzniklé škody.
36. Stavba bude zabezpečena proti škodám způsobeným vodou, včetně případů povodní.
37. Při realizaci stavby budou věcně a časově koordinovány stavební činnosti i jiných investorů mající vliv na uvedenou stavbu.
38. Staveniště bude zařízení, uspořádáno a vybaveno tak, jak je uvedeno v ustanovení § 24e vyhlášky č. 501/2009 o obecných požadavcích na využívání území, ve znění vyhlášky č. 269/2009 Sb.
39. Stavebník se bude při realizaci jednotlivých staveb řídit ustanovením § 176 stavebního zákona ve smyslu ustanovení § 22 odstavce 2 zákona č. 20/87 Sb. o státní památkové péči, ve znění pozdějších předpisů.
40. Stavebník je ve smyslu § 22 odstavce 2 zákona 20/1987 Sb., o státní památkové péči, ve znění pozdějších předpisů, povinen oznámit Archeologickému ústavu AV ČR (případně i oprávněné organizaci např. muzeu) svůj záměr a umožnit mu provedení záchranného archeologického výzkumu. V případě provedení tohoto výzkumu s ním oprávněná organizace uzavře dohodu o podmínkách archeologického výzkumu na nemovitosti. Nejpozději do 10 pracovních dní předem stavebník (investor) písemně oznámí vybranému archeologickému pracovišti zahájení zemních prací a stavebních prací.
41. O stavební povolení bude požádán příslušný speciální stavební úřad.
42. Před zahájením stavebních prací bude žadatelem stavby projektová dokumentace k provedení stavby předložena Magistrátu města Pardubic, stavebnímu úřadu ke kontrole podmínek a po dokončení stavby bude dokumentace skutečného provedení stavby vč. geodetického zaměření stavby předána stavebnímu úřadu k archivaci.

Účastníci řízení podle § 27, odst. 1) zákona č. 500/2004 Sb., správní řád, ve znění pozdějších předpisů:

Pardubický kraj, zastoupený Ing. Miroslavem Vohlídalem, zástupcem vedoucího odboru majetkového, stavebního řádu a investic Krajského úřadu Pardubického kraj, Komenského náměstí 125, Pardubice-Staré Město, 532 21 Pardubice 2

Odůvodnění:

Dne 20. 2. 2018 podal žadatel žádost o vydání rozhodnutí o umístění stavby "Modernizace silnice II/324 Staré Hradiště - Hrobice (průtah)" na pozemcích st. p. 2/7, 2/8, 9/2, 54, parc. č. 14/11, 57/9, 57/11, 570/1, 587/1, 589/1, 621/3, 1045/7, 1103, 1104/1, 1108, 2007, 2066, 2067, 2085, 2086, 2118, 2119, 2162, 2163, 2164, 2165, 2208, 2255 v katastrálním území Hrobice, parc. č. 313/75, 316/5, 316/6, 320/1, 320/14, 362/3, 387/1 v katastrálním území Němčice nad Labem, parc. č. 607/10, 607/11, 608/2, 608/5, 608/6, 608/7, 608/9, 608/10, 609/1, 609/7, 681/1, 683/1, 683/2, 683/3, 683/5, 683/6, 683/7, 720/2, 790, 791/1, 951/4 v katastrálním území Brozany nad Labem, parc. č. 79/1, 79/2, 105/11, 106/1, 106/2, 116/1, 589/1, 589/3, 595, 604, 864/6, 864/7, 894/1, 894/7, 894/8, 894/9, 894/10, 894/11, 894/12, 894/14, 894/15, 894/16, 894/18, 894/26, 896/1, 898/2, 898/8, 898/9, 898/10, 898/11, 898/12, 898/14, 898/15, 919/1, 919/2, 954/1, 954/4, 954/5, 954/6, 954/30, 965 v katastrálním území Staré Hradiště.

Žádost obsahovala projektovou dokumentaci zpracovanou autorizovanou osobou, závazná stanoviska dotčených orgánů, stanoviska, vyjádření správců a vlastníků technické infrastruktury, snímek katastrální mapy, výpisy z katastru nemovitostí.

Stavební úřad oznámil dne 24. 4. 2018 zahájení územního řízení známým účastníkům řízení a dotčeným orgánům a současně upustil, podle § 87 odst. 1 stavebního zákona, od ústního jednání, protože mu jsou poměry v území dobře známy a žádost poskytovala dostatečný podklad pro posouzení záměru. Stavební úřad současně stanovil lhůtu 16 dnů od doručení oznámení o zahájení řízení, do kdy mohli účastníci řízení uplatnit námitky a dotčené orgány závazná stanoviska.

Stavební úřad doručoval oznámení o zahájení územního řízení účastníkům řízení uvedeným v § 85 odstavce 1 stavebního zákona a dotčeným orgánům jednotlivě.

Stavební úřad obdržel dne 7. 5. 2018, v zákonné lhůtě, námitky k umístění stavby "Modernizace silnice II/324 Staré Hradiště - Hrobice (průtah)", které podal účastník řízení společnost ZEAS, a.s. Pod Kunětickou horou, Brozanská 490, 533 52 Staré Hradiště. Podané námitky obsahují:

„Ve všech místech kde budou umístěny v komunikaci středové ostrůvky, včetně kruhového objezdu v obci Hradiště na Písku, zachovat šířku jednotlivých jízdních pruhů min. 4 metry. Důvodem je zachování průjezdnosti pro naši mechanizaci, která dosahuje šíře až 4 metry. Námitka je zásadní.

V celém průběhu realizace projektu zajistit přístup a obslužnost pro všechny zemědělské pozemky sousedící s danou komunikací.

Před realizací zařízení staveniště na pozemku p.č. 320/1 k.ú. Němčice nad Labem uzavřít s naší společností Smlouvu o vstupu na pozemky. Naše společnost má na tento pozemek uzavřenu pachtovní smlouvu a hospodáří zde.“

Stavební úřad obdržel dne 9. 5. 2018, v zákonné lhůtě, námitky k umístění stavby "Modernizace silnice II/324 Staré Hradiště - Hrobice (průtah)", které podal účastník řízení Petr Krejčíř, Pražská 145, 500 04 Hradec Králové. Podané námitky obsahují:

„Po seznámení s oznámením jsme zjistili, že počítáte se zařízením staveniště na parkovišti na našem soukromém pozemku č. 609/7 na LV 678 kú 754340 Brozany nad Labem. Vzhledem k tomu, že se jedná o parkoviště, bez něhož není provozování restaurace a penzionu možné, žádáme Vás, abyste svůj plán přehodnotili a staveniště si umístili jinde a ne na soukromém pozemku. V souvislosti se zabráním parkoviště pro účel zřízení staveniště, bychom byli nuceni restauraci i penzion zavřít, čímž by nám vznikla nemalá finanční újma.“

Stavební úřad obdržel dne 11. 5. 2018, v zákonné lhůtě, námitky k umístění stavby "Modernizace silnice II/324 Staré Hradiště - Hrobice (průtah)", které podal účastník řízení František Novák, Hradišťská 242, 533 53 Pardubice - Ohrazenice. Podané námitky obsahují:

„Námitku podjatosti úřední osoby, neboť žádost podal zástupce vedoucího odboru krajského úřadu – stavebního řádu a řízení vede jeho podřízený správní orgán prvního stupně, což je zcela zjevně v rozporu s ust. §14 správního řádu. Zároveň je zde velké riziko tzv. systémové podjatosti, neboť investorem je Pardubický kraj a politici kraje a města se opakovaně k dané věci vyjadřovali v médiích.

Namítám, že není splněna podmínka §87 odst. 1 stavebního zákona, neboť stavební úřad může upustit od ústního jednání, jen jsou-li mu dobře známy poměry v území. U tak rozsáhlého projektu jakým nepochybně je Modernizace silnice II/324 není prakticky možné, aby stavebnímu úřadu byly dobře známy poměry v území.

Podávám námitku proti lhůtě 15 dnů, neboť u tak rozsáhlého projektu je tato lhůta nepřiměřeně krátká.

Namítám, že není naplněn § 36 odst. 3 správního řádu, neboť z oznámení není jasné, kdy správní orgán shromáždil všechny podklady, resp. Kdy uplynula lhůta 10 dnů ode dne 15 denní lhůty pro uplatnění námitek účastníků. Nikdo nemůže vědět, kdy bylo doručeno účastníkům řízení.

Věcně uplatňuji námitku, neboť mi není zřejmé, jaký důvod rozšiřování silnice II/324 Staré Hradiště – Hrobice a proč není Modernizace silnice II/324 Staré Hradiště – Hrobice (průtah) prováděna ve stávajícím profilu a zasahuje v lesním komplexu do sousedních pozemků. Dále nemám žádné informace v jakém rozsahu a jakým způsobem má být zasáhnuto do mého vlastnictví. Na základě výše uvedených skutečností nesouhlasím s dotčením pozemků v mém vlastnictví.“

Stavební úřad vyzval dne 21. 5. 2018 žadatele k vyjádření k podaným námitkám. Žadatel se vyjádřil dne 3. 8. 2018.

Stavební úřad, v souladu s ustanovením § 36 odstavce 3 správního řádu seznámení s podklady rozhodnutí a dal účastníkům řízení možnost se k podkladům rozhodnutí se vyjádřit. Tuto možnost dal stavební úřad ode dne 13. 9. 2018 a současně k tomu stanovil přiměřenou lhůtu 10 dnů ode dne doručení. Oznámení provedl stavební úřad v souladu s příslušnými ustanoveními správního řádu.

Námitky, o kterých nedošlo mezi účastníky k dohodě, stavební úřad posoudil na základě obecných požadavků na výstavbu a technických norem a rozhodl takto:

Námitka č. 1 - podal účastník řízení společnost ZEAS, a.s. Pod Kunětickou horou – namítající požaduje, aby ve všech místech, kde budou umístěny v komunikaci středové ostrůvky, včetně kruhového objezdu v obci Hradiště na Písku, byla zachována šířka jednotlivých jízdních pruhů min. 4 metry. Důvodem je zachování průjezdnosti pro mechanizaci, která dosahuje šíře až 4 metry. Dále požaduje v celém průběhu realizace projektu zajistit přístup a obslužnost pro všechny zemědělské pozemky

sousedící s danou komunikací a před realizací zařízení staveniště na pozemku p.č. 320/1 k.ú. Němčice nad Labem uzavřít se společností ZEAS, a.s. smlouvu o vstupu na pozemky.

Stavební úřad zjistil, že návrh stavby „Modernizace silnice II/324 Staré Hradiště – Hrobice (průtah)“ je proveden v souladu s vyhláškou č. 341/2014 Sb., vyhláška o schvalování technické způsobilosti a o technických podmínkách provozu vozidel na pozemních komunikacích. Z projektové dokumentace vyplývá, že šířka vozovky, tedy jízdních pruhů, vodících proužků a zpevněné části krajnice, činí v extravilánu 8,5 m a šířka vozovky v intravilánu 7,0 m. Dále, že šířka vozovky podél vjezdových bran činí min. 4,0 m, šířka vjezdových ramen do navrhované okružní křižovatky činí 4 – 4,5 m. Výjimkou je návrh jižního ramene okružní křižovatky na vjezdu do Hradiště na Pisku. Zde zůstává zachováno šířkové uspořádání vozovky s návazností na stávající ochranný ostrůvek přechodu pro chodce. Šířka vozovky mezi obrubami zde činí 3,5 m. V obci Hrobice je u nového přechodu pro chodce navržen ochranný ostrůvek a šířka vozovky mezi obrubou je 3,75 m. Pro průjezd vozidla o max. povolené šířce 3,0 m je postačující. O největších povolených rozměrech pojednává § 39 odst. 1) písm a), vyhlášky č. 341/2014 Sb.: „největší povolená šířka samojízdných a výměnných tažených strojů, nesených pracovních strojů v jízdní soupravě s nosičem a traktorů za podmínek stanovených v příloze č. 12 k této vyhlášce je 3,00 m“. Záměr tak odpovídá všem platným předpisům. Tato podmínka je i součástí výrokové části tohoto rozhodnutí, konkrétně bodu č. 4. **Stavební úřad zjistil, že vzhledem k výše uvedenému bylo námitce vyhověno.**

Námítka č. 2 - podal účastník řízení společnost ZEAS, a.s. Pod Kunětickou horou – namítající požaduje, aby v celém průběhu realizace projektu byl zajištěn přístup a obslužnost pro všechny zemědělské pozemky sousedící s danou komunikací.

Stavební úřad zjistil, že v rámci stavby „Modernizace silnice II/324 Staré Hradiště – Hrobice (průtah)“ dojde k zachování a obnovení všech stávajících sjezdů na přilehlé pozemky. Tato podmínka je i součástí výrokové části tohoto rozhodnutí, konkrétně bodu č. 5. **Námitce bylo vyhověno.**

Námítka č. 3 - podal účastník řízení společnost ZEAS, a.s. Pod Kunětickou horou – namítající požaduje, aby před realizací zařízení staveniště na pozemku p.č. 320/1 k.ú. Němčice nad Labem byla uzavřena se společností ZEAS, a.s. smlouva o vstupu na pozemky.

Stavební úřad ve výrokové části tohoto rozhodnutí, konkrétně v bodě č. 6, stanovil podmínku o nutnosti vytvoření právního vztahu k pozemkům určeným pro účely zařízení staveniště. **Námitce bylo vyhověno.**

Námítka č. 4 - podal účastník řízení Petr Krejčíř, Pražská 145, 500 04 Hradec Králové – namítající požaduje, aby zařízení staveniště nebylo zřízeno na parkovišti na soukromém pozemku č. 609/7 na LV 678 kú 754340 Brozany nad Labem.

Stavební úřad ve výrokové části tohoto rozhodnutí, konkrétně v bodě č. 6, stanovil podmínku o nutnosti vytvoření právního vztahu k pozemkům určeným pro účely zařízení staveniště, popřípadě o vymístění zařízení staveniště na jiné pozemky. **Námitce bylo vyhověno.**

Námítka č. 5 - podal účastník řízení František Novák, Hradištská 242, 533 53 Pardubice - Ohrazenice – namítající se domnívá o údajné podjatosti úřední osoby, neboť žádost podal zástupce vedoucího odboru krajského úřadu – stavebního řádu a řízení vede jeho podřízený správní orgán prvního stupně, což je, dle jeho názoru, zcela zjevně v rozporu s ust. §14 správního řádu. Dále se domnívá, že existuje velké riziko tzv. systémové podjatosti, neboť investorem je Pardubický kraj a politici kraje a města se opakovaně k dané věci vyjadřovali v médiích.

Stavební úřad uvádí, že účastník řízení může namítat podjatost úřední osoby podle ustanovení § 14 odst. 1) zákona č. 500/2004 Sb., správní řád. Z podané námítky však stavební úřad nemohl dovodit o jaké osobě a z jaké instituce se namítající domnívá, že je podjatá. Podle uvedeného ustanovení musí namítající uvést která osoba a z jakých důvodů by měla být podjatá. Z formulace namítajícího vyplývá, že podjatý je pravděpodobně celý správní orgán. To však není v souladu se správním řádem, protože ten, v uvedeném ustanovení § 14 odst. 1) správního řádu a i v dalších odstavcích tohoto paragrafu pojednává pouze o osobě, nikoli o celém správním orgánu. Stavební úřad zkoumal ve všech právních předpisech, kterými se má v rámci územního rozhodování řídit názor namítajícího, že žadatelem o územní rozhodnutí nemůže být správní orgán nadřízený správnímu orgánu, který danou věc řeší. Žádný dostupný právní předpis toto nezakazuje ani neupřesňuje. Naopak, takový postup je zcela běžný a v žádném případě nejde o podjaté chování.

Stavební úřad se zabýval i druhou částí této námítky, ale dospěl k závěru, že ani v tomto případě se nemůže jednat o podjatost. Pokud namítající jako důvod své domněnky o podjatosti uvádí údajnou vazbu politiků na straně jedné a úředníka samosprávného celku na straně druhé, je nutno zdůraznit, že se jedná o dvě oddělené instituce, a sice státní správu a samosprávu. Stavební úřad, jako takový, není přímo podřízen žádné politické instituci. Pokud by měla platit domněnka namítajícího, pak by každá stavba, která je mediálně propírána politiky, byla podjatou. **Stavební úřad tuto námitku zamítl.**

Námítka č. 6 - podal účastník řízení František Novák, Hradištská 242, 533 53 Pardubice - Ohrazenice
– namítající uvádí, že není splněna podmínka §87 odst. 1 stavebního zákona, neboť stavební úřad může upustit od ústního jednání, jen jsou-li mu dobře známy poměry v území. U tak rozsáhlého projektu jakým nepochybně je Modernizace silnice II/324 není prakticky možné, aby stavebnímu úřadu byly dobře známy poměry v území.

Stavební úřad prohlašuje, že postupoval naprosto v souladu s ustanovením § 87 odst.1 stavebního zákona. Dle tohoto ustanovení stavební úřad může upustit od ústního jednání, jsou-li mu dobře známy poměry v území a žádost poskytuje dostatečný podklad pro posouzení záměru. Stavební úřad zdůrazňuje, že dle tohoto znění je výsostně v jeho kompetenci, zda se rozhodne na základě svého uvážení a znalosti lokality upustit od ústního jednání. Stavební úřad, konkrétně referent, který toto řízení vede, má veškeré dopravní stavby nacházející se v ORP Pardubice ve své agendě. Nejedná se o první stavbu v této lokalitě, kterou stavební úřad vede. O předmětném území, stávajícím stavu, povolovaných i plánovaných stavbách tak má poměrně zevrubný přehled. Stavební úřad navíc po podání žádosti provedl na místě celé stavby kontrolní prohlídku, o čemž je proveden zápis ve spisu. Stavebnímu úřadu tak byly dobře známy poměry v území. Projektová dokumentace byla zpracována autorizovaným inženýrem pro dopravní stavby – Zdeněk Tesař – ČKAIT 0012736, obsahovala veškeré náležitosti, je provedena v souladu se všemi předpisy. Nemůže tak být pochyb, že stavební úřad měl ucelený a dostatečný podklad pro posouzení záměru. Jelikož byly splněny všechny podmínky ustanovení § 87 odst.1 stavebního zákona, stavební úřad zcela v souladu s právními předpisy upustil od ústního jednání, protože mu jsou dobře známy poměry v území a žádost poskytuje dostatečný podklad pro posouzení záměru. **Stavební úřad tuto námitku zamítl.**

Námítka č. 7 - podal účastník řízení František Novák, Hradištská 242, 533 53 Pardubice - Ohrazenice
– namítající podal námitku proti lhůtě 15 dnů, neboť u tak rozsáhlého projektu je tato lhůta nepřiměřeně krátká.

Stavební úřad prohlašuje, že při určování lhůty k podání námitek postupoval v souladu s ustanovením § 87 odst. 1 stavebního zákona. Stavební zákon zde stanovuje lhůtu ne kratší než stanovených 15-ti dnů. Stavební úřad upozorňuje, že se jedná o termín naprosto standartní pro všechna územní řízení. Stavební úřad, jakožto správní orgán dbal, aby přijaté řešení bylo v souladu s veřejným zájmem a aby odpovídalo okolnostem daného případu, jakožto i na to, aby při rozhodování skutkově shodných nebo podobných případů nevznikaly nedůvodné rozdíly. Z tohoto důvodu byla stanovena obdobná lhůta. Žadatel měl možnost dostavit se osobně na stavební úřad, seznámit se s žádostí i celým spisem a případně požádat i o prodloužení lhůty k podání námitek. Žadatel však ve stanoveném termínu ani jedno z toho neučinil.

Stavební úřad tuto námitku zamítl.

Námítka č. 8 - podal účastník řízení František Novák, Hradištská 242, 533 53 Pardubice - Ohrazenice
– namítající uvádí, že není naplněn § 36 odst. 3 správního řádu, neboť z oznámení není jasné, kdy správní orgán shromáždil všechny podklady, resp. kdy uplynula lhůta 10 dnů ode dne 15 denní lhůty pro uplatnění námitek účastníků. Nikdo nemůže vědět, kdy bylo doručeno účastníkům řízení.

Stavební úřad vydal dne 13. 9. 2018 sdělení seznámení s podklady rozhodnutí. K tomu stanovil přiměřenou lhůtu v délce 10-ti dnů od doručení seznámení. Stavební úřad tak jednoznačně stanovil, do kdy se mohou účastníci s podklady rozhodnutí seznámit. Tento svůj postup má stavební úřad za zákonný.

Stavební úřad tuto námitku zamítl.

Námítka č. 9 - podal účastník řízení František Novák, Hradištská 242, 533 53 Pardubice - Ohrazenice
– namítající uvádí, že mu není zřejmé, jaký důvod rozšiřování silnice II/324 Staré Hradiště – Hrobice a proč není Modernizace silnice II/324 Staré Hradiště – Hrobice (průtah) prováděna ve stávajícím profilu a zasahuje v lesním komplexu do sousedních pozemků. Dále uvádí, že nemá žádné informace v jakém rozsahu a jakým způsobem má být zasáhnuto do jeho vlastnictví. Na základě výše uvedených skutečností nesouhlasí s dotčením pozemků v jeho vlastnictví.“

Stavební úřad upozorňuje, že podanou žádost vždy posuzuje pouze v rozsahu, ve kterém byla tato žádost podána. Stavebnímu úřadu nepřísluší zkoumat důvody velikosti rozsahu, případně další důvody, které se vymykají jeho kompetenci (např. důvody umístění stavby na konkrétní pozemky). Stavební úřad pouze zkoumal, zda je stavba v souladu s veškerými právními předpisy, zda je v souladu se závaznými stanovisky dotčených orgánů a zda je v souladu s dalšími stanovisky a s vyjádřeními. Jelikož stavební úřad neshledal žádný rozpor s těmito doklady, stavbu mohl povolit. Co se týká názoru namítajícího, že záměr nově zasahuje do pozemků lesa, stavební úřad vycházel ze stanoviska společnosti Lesy České republiky, s.p., Lesní správa Choceň (stanovisko č.j.: LČR164/000617/2017, ze dne 17. 3. 2017). V tomto stanovisku je naopak jednoznačně uvedeno, že dotčené pozemky jsou součástí komunikace a vlastník pozemků navrhuje jejich bezúplatný převod do vlastnictví Pardubického kraje.

Dále namítající uvádí, že neměl žádné informace v jakém rozsahu a jakým způsobem má být zasáhnuto do jeho vlastnictví. K tomuto stavební úřad uvádí, že namítající měl možnost nahlédnout do podkladů žádosti, na jejichž základě stavební úřad rozhodoval. O tom byl namítající informován již ve vydaném zahájení územního rozhodnutí, a to jak v textu oznámení, tak v poučení tohoto oznámení.

Stavební úřad upozorňuje žadatele, že v tomto případě se jedná o veřejně prospěšnou stavbu dle ustanovení § 17 odst. 1) zákona č. 13/1997 Sb., silniční zákon. Na veřejně prospěšnou stavbu dle §2 odst. 1) písm. l) stavebního zákona není potřeba souhlas vlastníka podle § 184a odst. 3 stavebního zákona. Na dotčené pozemky se v navazujícím řízení uplatní zákon č. 184/2006 Sb., o odnětí nebo omezení vlastnického práva k pozemku nebo ke stavbě (zákon o vyvlastnění). **Stavební úřad tuto námítku zamítl.**

Stavební úřad zajistil vzájemný soulad předložených závazných stanovisek dotčených orgánů vyžadovaných zvláštními předpisy a podmínek a souhlasů účastníků řízení a zahrnul je do podmínek rozhodnutí.

Stavební úřad rozhodl o podané žádosti tak, jak je uvedeno ve výroku rozhodnutí, za použití ustanovení právních předpisů ve výroku uvedených.

Územní rozhodnutí je v souladu s ustanovením § 92 odstavce 3 stavebního zákona doručováno účastníkům řízení dle ustanovení § 85 odstavce 1 stavebního zákona a dotčeným orgánům jednotlivě.

Při zveřejňování písemností se stavební úřad řídil ustanovením § 20 stavebního zákona.

V průběhu územního řízení, postupoval stavební úřad v souladu se zákonem a ostatními právními předpisy, které jsou součástí právního řádu; uplatňoval svoji pravomoc pouze k těm účelům, k nimž mu byla zákonem nebo na základě zákona svěřena. Správní orgán šetří práva nabytá v dobré víře, jakož i oprávněné zájmy osob, jejichž se činnost správního orgánu v jednotlivém případě dotýká a může zasahovat do těchto práv jen za podmínek stanovených zákonem v nezbytném rozsahu. Správní orgán dbal, aby přijaté řešení bylo v souladu s veřejným zájmem a aby odpovídalo okolnostem daného případu, jakožto i na to, aby při rozhodování skutkově shodných nebo podobných případů nevznikaly nedůvodné rozdíly.

Stavební úřad postupoval při svém rozhodování tak, aby byl úkon správního orgánu úkonem v souladu s požadavky obsaženými v ustanovení § 2 správního řádu, tedy se zásadou legality, zásadou zákazu zneužití pravomoci a správní úvahy, zásadou proporcionality, ochrany dobré víry atd. Rozsah a způsob zjišťování podkladů pro rozhodnutí určoval v souladu s ustanovením § 50 správního řádu stavební úřad. Rozhodnutí stavebního úřadu vychází ze spolehlivě zjištěného stavu věci.

Záměr žadatele byl dále posouzen dle ustanovení § 90 stavebního zákona.

Územní řízení prokázalo, že umístění stavby je v souladu se záměry a cíli územního plánování, v souladu s ohledem na souvislosti a charakter území stavba nezhoršuje hodnotu území, je v souladu s Územním plánem staré Hradiště, Němčice a Hrobice a jejich změnami, vyhovuje požadavkům na výstavbu stanoveným vyhláškou č. 501/2006 Sb., o obecných požadavcích na využití území a vyhláškou č. 268/2009 Sb. o obecných technických požadavcích na výstavbu, ve znění pozdějších předpisů.

V souladu s ustanovení § 69 odstavce 2 správního řádu uvádí stavební úřad v písemném vyhotovení rozhodnutí účastníky územního řízení:

-žadatel;

-obec, na jejímž území se uskutečňuje požadovaný záměr;

- osoby, jejichž vlastnické nebo jiné věcné právo k sousedním stavbám nebo sousedním pozemkům nebo stavbách na nich může být územním rozhodnutím přímo dotčeno;
- osoby, o kterých tak stanoví zvláštní právní předpis;

Stanoviska předložili:

Správa a údržba silnic Pardubického kraje, (*souhrnné stanovisko zn.: SÚSPK/427/2017, ze dne 2. 3. 2017*)
Magistrát města Pardubic, Odbor životního prostředí, (*vyjádření č.j.: OŽP/VOD/17376/17/No, ze dne 20. 3. 2017*)

Krajská hygienická stanice Pardubického kraje, (*závazné stanovisko značka: KHSPA 4312/2017/HOK-Pce, ze dne 6. 4. 2017*)

Hasičský záchranný sbor Pardubického kraje, (*závazné stanovisko č.j.: HSPA-10-494/2017-Mi, ze dne 26. 4. 2017*)

Povodí Labe, s.p., (*stanovisko č.j.: PVZ/17/10966/Ka/0, ze dne 10. 4. 2017*)

Česká republika - Ministerstvo obrany, Sekce ekonomická a majetková, Odbor ochrany územních zájmů a řízení programů nemovité infrastruktury, (*závazné stanovisko sp.zn.: 3146/61298/2017-8201-OÚZ-PCE, ze dne 3. 4. 2017*)

Česká republika - Ministerstvo obrany, Sekce ekonomická a majetková, Odbor ochrany územních zájmů a řízení programů nemovité infrastruktury, (*závazné stanovisko sp.zn.: 201/59688/2017-8201-OÚZ-PCE, ze dne 26. 1. 2017*)

Policie České republiky, Krajské ředitelství policie Pardubického kraje, Doprávní inspektorát, (*vyjádření č.j.: KRPE-21306-1/ČJ-2017-170606, ze dne 22. 3. 2017*)

Policie České republiky, Krajské ředitelství policie Pardubického kraje, Odbor informačních a komunikačních technologií, (*vyjádření č.j.: KRPE-16359-32/ČJ-2017-1700IT, ze dne 10. 4. 2017*)

Lesy České republiky, s.p., Lesní správa Chocẽ (*stanovisko č.j.: LČR164/000617/2017, ze dne 17. 3. 2017*)

Obec Hrobice, (*vyjádření*)

Obecní úřad Nẽmčice, (*vyjádření zn.: OU-018/2017/MŠ, ze dne 14. 3. 2017*)

Obec Staré Hradišẽ, (*vyjádření č.j.: 271/2017, ze dne 24. 3. 2017*)

Východočeské muzeum v Pardubicích, (*vyjádření č.j.: VČM 263/2017, ze dne 20. 3. 2017*)

Česká Telekomunikační infrastruktura, a.s., (*vyjádření č.j. 562819/17 ze dne 16. 3. 2017*)

Vodafone Czech Republic, a.s., (*vyjádření zn.: MW000005067418802, ze dne 13. 10. 2016*)

T-Mobile Czech Republic, a.s., (*vyjádření zn.: E28782/16, ze dne 13. 10. 2016*)

UPC Česká republika, s.r.o., (*vyjádření zn.: 19222/Ru, ze dne 24. 3. 2017*)

České Radiokomunikace, a.s., (*vyjádření zn.: UPTS/OS/169554/2017, ze dne 3. 5. 2017*)

MERO ČR, a.s., (*vyjádření č.j.: 2017/000249/1, ze dne 13. 3. 2017*)

Sitel, s.r.o., (*vyjádření zn.: 1111701553, ze dne 20. 3. 2017*)

Net4Gas, s.r.o., (*vyjádření zn.: 2330/17/OVP/N, ze dne 17. 3. 2017*)

GridServices, s.r.o., (*vyjádření značka 5001481613 ze dne 11. 4. 2017*)

Vodovody a kanalizace Pardubice, a.s., (*vyjádření zn.: Šl/17/v,k/770, ze dne 4. 5. 2017*)

ČEZ Distribuce, a. s., (*vyjádření značka 1092999145 ze dne 30. 5. 2017*)

Telco Pro Services, a.s., (*vyjádření zn.: 017-28-PR5, ze dne 29. 5. 2017*)

Elektrárny Opatovice a.s., (*vyjádření zn.: 081-17, ze dne 14. 3. 2017*)

Stavební úřad zajistil vzájemný soulad předložených závazných stanovisek dotčených orgánů vyžadovaných zvláštními předpisy a zahrnul je do podmínek rozhodnutí.

Stavební úřad rozhodl, jak je uvedeno ve výroku rozhodnutí, za použití ustanovení právních předpisů ve výroku uvedených.

Účastníci řízení - další dotčené osoby:

Obec Hrobice, Obec Nẽmčice, Obec Staré Hradišẽ

Osoby s vlastnickými nebo jinými věcnými právy k sousedním pozemkům:

st. p. 1/1, 2/2, 2/6, 9/1, 9/3, 10, 11, 18, 19, 20, 21/1, 25, 26, 27, 28, 29, 31, 33/3, 33/4, 34, 35, 36, 37, 38/1, 39, 56/4, 117, 151, parc. č. 7, 12/3, 12/4, 13/1, 14/1, 14/2, 14/3, 14/12, 14/14, 14/15, 15/1, 15/3, 15/10, 15/12, 27/1, 28/3, 31/8, 31/9, 32/1, 33/2, 34, 35/1, 35/2, 40/3, 41/1, 41/2, 41/3, 41/6, 41/7, 41/8, 41/13, 41/15, 41/35, 57/3, 57/6, 57/7, 57/8, 583, 589/2, 590/2, 590/11, 590/12, 590/13, 605, 621/1, 621/2, 622, 625/1, 625/3, 625/4, 625/5, 627/1, 628/1, 628/2, 628/3,

629/2, 631/2, 634/1, 634/2, 640, 644/7, 1036/1, 1045/6, 1069, 1070/5, 1071/3, 1099, 1100, 1102, 1107, 1138, 2006, 2014, 2017, 2019/1, 2040, 2068, 2081, 2084, 2087, 2117, 2135, 2136, 2137, 2166, 2206, 2207, 2209, 2254, 2256, 2258, 2353, 2379, 2465, 2466 v katastrálním území Hrobice, parc. č. 3648/12, 3662/1, 3662/2, 3662/4, 3662/5, 3665/1, 3673/4, 3676, 3812/1, 3812/2, 5162/28 v katastrálním území Pardubice, parc. č. 286/9, 313/1, 313/66, 313/90, 315, 316/7, 320/5, 320/6, 320/7, 320/8, 320/9, 320/10, 320/11, 320/12, 320/13, 320/15, 320/17, 320/20, 320/21, 322, 325/2, 329, 359/1, 363/1, 363/2, 363/3, 387/2, 387/3, 387/4, 387/5, 388 v katastrálním území Němčice nad Labem, parc. č. 385 v katastrálním území Ráby, parc. č. 109/6, 111/1, 111/2, 111/8, 523/12 v katastrálním území Srch, st. p. 42, 43/1, 43/2, 44/1, 45, 46, 47, 48, 49/1, 50/1, 52/1, 53, 54, 55, 56, 57, 58/1, 59, 60, 61, 62, 68, 73, 78, 86, 102, 133, 134, 140, 150, 181, 190/1, 311, parc. č. 348/1, 364, 366/2, 367, 391, 394, 414/1, 415/1, 456/1, 457/2, 458, 464/1, 498, 499, 500, 502, 536/5, 539, 545, 546/2, 547/1, 563, 564, 565, 607/1, 607/2, 607/4, 607/7, 607/8, 607/9, 607/13, 608/1, 608/3, 608/4, 608/11, 609/2, 609/4, 609/8, 610/1, 611/1, 611/2, 612/1, 613/1, 667/4, 671/1, 672/4, 677/1, 681/2, 683/8, 683/9, 683/10, 683/11, 689/1, 690/2, 691, 692/1, 692/10, 692/11, 692/12, 692/22, 692/23, 692/24, 694/6, 695/1, 695/2, 696/1, 696/2, 701/1, 701/2, 702/1, 702/4, 702/5, 702/6, 702/8, 702/10, 703/1, 703/2, 705, 706, 707/2, 710/3, 713/2, 715, 716, 718/1, 718/2, 718/3, 718/4, 720/1, 720/3, 725/1, 726/3, 726/5, 726/6, 726/7, 726/8, 726/10, 726/12, 730/3, 732/1, 733, 734/3, 734/9, 734/11, 734/12, 734/15, 736/2, 746, 747/4, 750, 751, 752/2, 753, 755/1, 756/2, 758, 761/1, 767, 769, 777/1, 777/2, 779/1, 779/3, 781/3, 782/1, 782/2, 782/4, 785/1, 785/2, 787, 788, 791/2, 791/3, 791/4, 791/5, 791/6, 791/7, 791/8, 791/9, 791/10, 791/11, 791/12, 791/13, 791/14, 791/15, 791/16, 791/17, 791/18, 791/19, 791/20, 791/21, 950, 951/1, 951/2, 965 v katastrálním území Brozany nad Labem, st. p. 32/1, 75, 144, 230, 245/2, 341, parc. č. 75/6, 77, 78/1, 79/3, 79/4, 83/6, 106/4, 107/1, 107/2, 107/4, 107/5, 110, 115/1, 115/2, 115/3, 116/4, 128/2, 148/6, 366, 367/1, 367/2, 367/3, 511/6, 517/4, 517/6, 517/7, 517/91, 517/92, 517/99, 517/100, 517/131, 589/2, 589/4, 591/3, 591/5, 591/10, 591/12, 592/2, 593, 596, 598/1, 600, 603/2, 603/5, 603/6, 603/7, 605, 638/8, 864/4, 864/5, 892/1, 892/2, 894/3, 894/5, 894/6, 894/22, 894/25, 898/1, 898/7, 898/16, 900/5, 918, 919/2, 920/1, 954/2, 954/3, 954/6, 954/7, 954/8, 954/9, 954/10, 954/11, 954/12, 954/13, 954/14, 954/15, 954/16, 954/17, 954/18, 954/19, 954/20, 954/21, 954/22, 954/23, 954/24, 954/25, 954/26, 954/28, 964/1, 973/1, 976/1, 977/3, 982/1, 990/10, 991/1, 991/2, 991/3, 991/4, 991/5, 992/1, 992/2, 992/3, 992/4, 993/2, 1004/2, 1004/3, 1024 v katastrálním území Staré Hradiště

Osoby s vlastnickými nebo jinými věcnými právy k sousedním stavbám:

Hrobice č.p. 2, č.p. 4, č.p. 4, č.p. 7, č.p. 30, č.p. 23, č.p. 29, č.p. 27, č.p. 26, č.p. 6, č.p. 25, č.p. 24, č.p. 20, č.p. 21, č.p. 22, č.p. 3, č.p. 33, č.p. 71, č.p. 34, č.p. 35, č.p. 36, č.p. 37, č.p. 38, č.p. 39, č.p. 86 a č.p. 79, Staré Hradiště, Hradiště na Písku č.p. 2, č.p. 3, č.p. 30, č.p. 4, č.p. 5, č.p. 6, č.p. 7, č.p. 8, č.p. 51, č.p. 10, č.p. 12, č.p. 13, č.p. 14, č.p. 15, č.p. 16, č.p. 17, č.p. 18, č.p. 19, č.p. 20, č.p. 21, č.p. 22, č.p. 23, č.p. 25, č.p. 28, č.p. 29, č.p. 32, č.p. 36, č.p. 37, č.p. 41, č.p. 43 a č.p. 42, Staré Hradiště č.p. 28, č.p. 32, č.p. 24, č.p. 135 a č.p. 527

Vyhodnocení připomínek veřejnosti:

- Veřejnost připomínky neuplatnila

Vypořádání s vyjádřeními účastníků k podkladům rozhodnutí:

- Účastníci se k podkladům rozhodnutí nevyjádřili.

Poučení účastníků:

Proti tomuto rozhodnutí lze podle ust. § 81 odst. 1 a § 83 odst. 1 správního řádu podat odvolání, a to do 15 dnů ode dne jeho oznámení, ke Krajskému úřadu Pardubického kraje, odboru majetkovému, stavebního řádu a investic, které o odvolání rozhodne, a to cestou Magistrátu města Pardubice, stavebního úřadu, u něhož se odvolání podává.

Lhůta pro podání odvolání se počítá ode dne následujícího po doručení písemného vyhotovení rozhodnutí, nejpozději však po uplynutí desátého dne ode dne, kdy bylo nedoručené a uložené rozhodnutí připraveno k vyzvednutí.

V odvolání se uvede, v jakém rozsahu se rozhodnutí napadá a dále namítaný rozpor s právními předpisy nebo nesprávnosti rozhodnutí nebo řízení, jež mu předcházelo.

Odvolání se podává v takovém počtu stejnopisů, aby jeden stejnopis zůstal správnímu orgánu a aby každý účastník dostal jeden stejnopis. Nepodá-li účastník - odvolatel potřebný počet stejnopisů, vyhotoví je na jeho náklady stavební úřad.

Odvolání jen proti odůvodnění rozhodnutí je nepřípustné.

Včas podané a přípustné odvolání má dle ust. § 85 odst. 1 správního řádu odkladný účinek.

Stavební úřad po dni nabytí právní moci územního rozhodnutí doručí žadateli stejnopis písemného vyhotovení územního rozhodnutí opatřený doložkou právní moci spolu s ověřenou grafickou přílohou, stejnopis písemného vyhotovení územního rozhodnutí opatřený doložkou právní moci doručí, jde-li o stavby podle § 15 nebo 16 stavebního zákona, také stavebnímu úřadu příslušnému k povolení stavby.

Rozhodnutí má podle § 93 odst. 1 stavebního zákona platnost 2 roky. Podmínky rozhodnutí o umístění stavby platí po dobu trvání stavby či zařízení, nedošlo-li z povahy věci k jejich konzumaci.



Miroslav Klápka
referent stavebního úřadu

Toto oznámení musí být vyvěšeno nejméně po dobu 15-ti dnů na úřední internetové desce Magistrátu města Pardubic, na úřední desce stavebního úřadu Magistrátu města Pardubic a na úředních deskách místně příslušných úřadů městských obvodů a obecních úřadů. Vývěsní lhůta začíná den následující po dni vyvěšení, sejmutí vyhlášky je možné následující pracovní den po posledním dni vývěsní lhůty. Po uplynutí lhůty jej potvrzené vrátte stavebnímu úřadu, oddělení územně správnímu, Magistrátu města Pardubic zpět.

.....
vyvěšeno dne

.....
sejmuto dne

Razítko, podpis orgánu, který potvrzuje vyvěšení a sejmutí oznámení.

Obdrží:**účastníci podle § 85 odst. 1 písm. a) staveb. zákona (dodějky):**

Pardubický kraj, zastoupený Ing. Miroslavem Vohlídalem, zástupcem vedoucího odboru majetkového, stavebního řádu a investic Krajského úřadu Pardubického kraj, IDDS: z28bwu9
sídlo: Komenského náměstí č.p. 125, Pardubice-Staré Město, 532 21 Pardubice 2

účastníci podle § 85 odst. 1 písm. b) staveb. zákona (dodějky):

Obec Hrobice, IDDS: 5ijbuii

sídlo: Hrobice č.p. 28, 533 52 Staré Hradiště u Pardubic

Obec Němčice, IDDS: hh2a45c

sídlo: Němčice č.p. 10, 533 52 Staré Hradiště u Pardubic

Obec Staré Hradiště, IDDS: jkba5e9

sídlo: Staré Hradiště č.p. 155, 533 52 Staré Hradiště u Pardubic

účastníci podle § 85 odst. 2 písm. a) staveb. zákona (dodějky):

Správa a údržba silnic Pardubického kraje, IDDS: ffhk8fq

sídlo: Doubravice č.p. 98, 533 53 Pardubice 19

BOND PARDUBICE s.r.o., IDDS: vvuseyc

sídlo: Bělehradská č.p. 393, Polabiny, 530 09 Pardubice 9

Ludmila Kulhánková, Markova č.p. 246, 503 21 Stěžery

Květuše Vokáčová, Jungmannova č.p. 1438/33, Pražské Předměstí, 500 02 Hradec Králové 2

Marie Hájková, Trnovská č.p. 239, Ohrazenice, 533 53 Pardubice 19

Martina Kubizňáková, Hrobice č.p. 10, 533 52 Staré Hradiště u Pardubic

Veronika Kubizňáková, Hrobice č.p. 10, 533 52 Staré Hradiště u Pardubic

Leona Hypšmanová, Hrobice č.p. 20, 533 52 Staré Hradiště u Pardubic

Ladislava Bromová, Hrobice č.p. 73, 533 52 Staré Hradiště u Pardubic

Miroslav Bartoníček, Hrobice č.p. 61, 533 52 Staré Hradiště u Pardubic

Přemysl Bartoníček, Hrobice č.p. 17, 533 52 Staré Hradiště u Pardubic

Marie Petráchová, Fr. Ondříčka č.p. 992/30, České Budějovice 2, 370 11 České Budějovice 11

Miroslava Svobodová, Mandysova č.p. 286, Studánka, 530 03 Pardubice 3

Josef Kramář, Hrobice č.p. 14, 533 52 Staré Hradiště u Pardubic

Hana Rumlová, Hrobice č.p. 13, 533 52 Staré Hradiště u Pardubic

Hana Kubizňáková, Hrobice č.p. 10, 533 52 Staré Hradiště u Pardubic

MUDr. Luboš Koblása, V přístavu č.p. 1585/16, 170 00 Praha 7-Holešovice

Libuše Vlasáková, Radíkovice č.p. 52, 503 27 Lhota pod Libčany

Martin Svoboda, Rozběřice č.p. 65, 503 12 Všestary

Pavlaína Pospíšilová, Spojovací č.p. 88/6, Svobodné Dvory, 503 11 Hradec Králové 15

Ing. Stanislav Pleskot, Hrobice č.p. 27, 533 52 Staré Hradiště u Pardubic

Dáša Pleskotová, IDDS: 7bk693n

trvalý pobyt: Hrobice č.p. 27, 533 52 Staré Hradiště u Pardubic

Josef Molič, Ráby č.p. 109, 533 52 Staré Hradiště u Pardubic

Lesy České republiky, s.p., IDDS: e8jcfsn

sídlo: Přemyslova č.p. 1106/19, Nový Hradec Králové, 500 08 Hradec Králové 8

Vlasta Hrdinová, Němčice č.p. 60, 533 52 Staré Hradiště u Pardubic

Zdeněk Sokol, Němčice č.p. 23, 533 52 Staré Hradiště u Pardubic

Pavel Hrdina, Němčice č.p. 60, 533 52 Staré Hradiště u Pardubic

Olga Sokolová, Sportovní č.p. 158, 533 52 Staré Hradiště u Pardubic

Ing. Jakub Šolc, Miskolezy č.p. 54, 552 04 Chvalkovice v Čechách

Ing. Romana Šolcová, Pod lesem č.p. 785, 552 03 Česká Skalice

František Zárybnický, Pohránovská č.p. 35, Srch, 533 52 Staré Hradiště u Pardubic

Helena Zárybnická, Pohránovská č.p. 35, Srch, 533 52 Staré Hradiště u Pardubic

František Novák, Hradišťská č.p. 242, Ohrazenice, 533 53 Pardubice 19

Ludmila Nováková, Lidická č.p. 373, Polabiny, 530 09 Pardubice 9

Petr Prokeš, Hradiště na Písku č.p. 7, 533 52 Staré Hradiště u Pardubic

ING-FOREST s.r.o., IDDS: kby6njh

sídlo: Kotkova č.p. 988, 544 01 Dvůr Králové nad Labem

Petr Krejčíř, Pražská třída č.p. 145/20, Kukleny, 500 04 Hradec Králové 4

Jana Hladěnová, Staré Hradiště č.p. 186, 533 52 Staré Hradiště u Pardubic

ALUCAD Bohemia s.r.o., IDDS: ts8i93q

sídlo: Písková č.p. 43, Rosice, 533 51 Pardubice 17

Úřad pro zastupování státu ve věcech majetkových, Územní pracoviště Hradec Králové Odbor právních služeb, IDDS: 96vaa2e

sídlo: Rašínovo nábřeží č.p. 390/42, Nové Město, 128 00 Praha 28

Hana Štechrová, Radiomechaniků č.p. 1522, Bílé Předměstí, 530 03 Pardubice 3

Michal Pírk, Ráby č.p. 166, 533 52 Staré Hradiště u Pardubic

Ing. Pavel Kalivoda, Staré Hradiště č.p. 148, 533 52 Staré Hradiště u Pardubic

Dagmar Kalivodová, Staré Hradiště č.p. 148, 533 52 Staré Hradiště u Pardubic

Josef Teplý, Staré Hradiště č.p. 165, 533 52 Staré Hradiště u Pardubic

František Zeman, Némčice č.p. 2, 533 52 Staré Hradiště u Pardubic

Miluše Rotreklová, Staré Hradiště č.p. 12, 533 52 Staré Hradiště u Pardubic

ZEAS, a.s. Pod Kunětickou horou, IDDS: 685g4nq

sídlo: Brozanská č.p. 490, 533 52 Staré Hradiště u Pardubic

Ing. František Vondra, Ostašská č.p. 254, Velká Ledhuje, 549 54 Police nad Metují

Jana Vodvářková, Komenského č.p. 159, 533 72 Moravany u Holic

Jaromír Novotný, Staré Hradiště č.p. 9, 533 52 Staré Hradiště u Pardubic

Olga Novotná, Staré Hradiště č.p. 9, 533 52 Staré Hradiště u Pardubic

Jaroslava Ujcová, Seifertova č.p. 44, Ohrazenice, 533 53 Pardubice 19

David Kulháněk, Hradiště na Písku č.p. 43, 533 52 Staré Hradiště u Pardubic

Vladimír Kulháněk, Hradiště na Písku č.p. 43, 533 52 Staré Hradiště u Pardubic

Aleš Morávek, Staré Hradiště č.p. 157, 533 52 Staré Hradiště u Pardubic

Ing. Michal Koláček, Salavcova č.p. 175, Rosice, 533 51 Pardubice 17

Lucie Koláčková, Salavcova č.p. 175, Rosice, 533 51 Pardubice 17

Povodí Labe, státní podnik, IDDS: dbyt8g2

sídlo: Víta Nejedlého č.p. 951/8, Slezské Předměstí, 500 03 Hradec Králové 3

Východočeské muzeum v Pardubicích, archeologické oddělení, IDDS: 2f7y2vx

sídlo: Zámek 2, Pardubice 1, 530 02 Pardubice 2

Česká telekomunikační infrastruktura a.s., IDDS: qa7425t

sídlo: Olšanská č.p. 2681/6, 130 00 Praha 3-Žižkov

GridServices, s.r.o., IDDS: jnnys6

sídlo: Plynárenská č.p. 499/1, Zábrdovice, 602 00 Brno 2

Vodovody a kanalizace Pardubice, a.s., IDDS: xsdgv3v

sídlo: Teplého č.p. 2014, Zelené Předměstí, 530 02 Pardubice 2

ČEZ Distribuce, a. s., IDDS: v95uqfy

sídlo: Teplická č.p. 874/8, Děčín IV-Podmokly, 405 02 Děčín 2

Elektrárny Opatovice, a.s., IDDS: gvjps6d

sídlo: Opatovice nad Labem, 532 13 Pardubice

účastníci podle § 85 odst. 2 písm. b) staveb. zákona (veřejnou vyhláškou):

Osoby s vlastnickými nebo jinými věcnými právy k sousedním pozemkům:

st. p. 1/1, 2/2, 2/6, 9/1, 9/3, 10, 11, 18, 19, 20, 21/1, 25, 26, 27, 28, 29, 31, 33/3, 33/4, 34, 35, 36, 37, 38/1, 39, 56/4, 117, 151, parc. č. 7, 12/3, 12/4, 13/1, 14/1, 14/2, 14/3, 14/12, 14/14, 14/15, 15/1, 15/3, 15/10, 15/12, 27/1, 28/3, 31/8, 31/9, 32/1, 33/2, 34, 35/1, 35/2, 40/3, 41/1, 41/2, 41/3, 41/6, 41/7, 41/8, 41/13, 41/15, 41/35, 57/3, 57/6, 57/7, 57/8, 583, 589/2, 590/2, 590/11, 590/12, 590/13, 605, 621/1, 621/2, 622, 625/1, 625/3, 625/4, 625/5, 627/1, 628/1, 628/2, 628/3, 629/2, 631/2, 634/1, 634/2, 640, 644/7, 1036/1, 1045/6, 1069, 1070/5, 1071/3, 1099, 1100, 1102, 1107, 1138, 2006, 2014, 2017, 2019/1, 2040, 2068, 2081, 2084, 2087, 2117, 2135, 2136, 2137, 2166, 2206, 2207, 2209, 2254, 2256, 2258, 2353, 2379, 2465, 2466 v katastrálním území Hrobice, parc. č. 3648/12, 3662/1, 3662/2, 3662/4, 3662/5, 3665/1, 3673/4, 3676, 3812/1, 3812/2, 5162/28 v katastrálním území Pardubice, parc. č. 286/9, 313/1, 313/66, 313/90, 315, 316/7, 320/5, 320/6, 320/7, 320/8, 320/9, 320/10, 320/11, 320/12, 320/13, 320/15, 320/17, 320/20, 320/21, 322, 325/2, 329, 359/1, 363/1, 363/2, 363/3, 387/2, 387/3, 387/4, 387/5, 388 v katastrálním území Némčice nad Labem, parc. č. 385 v katastrálním území Ráby, parc. č. 109/6, 111/1, 111/2, 111/8, 523/12 v katastrálním území Srch, st. p. 42, 43/1, 43/2, 44/1, 45, 46, 47, 48, 49/1, 50/1, 52/1, 53, 54, 55, 56, 57, 58/1, 59, 60, 61, 62, 68, 73, 78, 86, 102, 133, 134, 140, 150, 181, 190/1, 311, parc. č. 348/1, 364, 366/2, 367, 391, 394, 414/1, 415/1, 456/1, 457/2, 458, 464/1, 498, 499, 500, 502, 536/5, 539, 545, 546/2, 547/1, 563, 564, 565, 607/1,

607/2, 607/4, 607/7, 607/8, 607/9, 607/13, 608/1, 608/3, 608/4, 608/11, 609/2, 609/4, 609/8, 610/1, 611/1, 611/2, 612/1, 613/1, 667/4, 671/1, 672/4, 677/1, 681/2, 683/8, 683/9, 683/10, 683/11, 689/1, 690/2, 691, 692/1, 692/10, 692/11, 692/12, 692/22, 692/23, 692/24, 694/6, 695/1, 695/2, 696/1, 696/2, 701/1, 701/2, 702/1, 702/4, 702/5, 702/6, 702/8, 702/10, 703/1, 703/2, 705, 706, 707/2, 710/3, 713/2, 715, 716, 718/1, 718/2, 718/3, 718/4, 720/1, 720/3, 725/1, 726/3, 726/5, 726/6, 726/7, 726/8, 726/10, 726/12, 730/3, 732/1, 733, 734/3, 734/9, 734/11, 734/12, 734/15, 736/2, 746, 747/4, 750, 751, 752/2, 753, 755/1, 756/2, 758, 761/1, 767, 769, 777/1, 777/2, 779/1, 779/3, 781/3, 782/1, 782/2, 782/4, 785/1, 785/2, 787, 788, 791/2, 791/3, 791/4, 791/5, 791/6, 791/7, 791/8, 791/9, 791/10, 791/11, 791/12, 791/13, 791/14, 791/15, 791/16, 791/17, 791/18, 791/19, 791/20, 791/21, 950, 951/1, 951/2, 965 v katastrálním území Brozany nad Labem, st. p. 32/1, 75, 144, 230, 245/2, 341, parc. č. 75/6, 77, 78/1, 79/3, 79/4, 83/6, 106/4, 107/1, 107/2, 107/4, 107/5, 110, 115/1, 115/2, 115/3, 116/4, 128/2, 148/6, 366, 367/1, 367/2, 367/3, 511/6, 517/4, 517/6, 517/7, 517/91, 517/92, 517/99, 517/100, 517/131, 589/2, 589/4, 591/3, 591/5, 591/10, 591/12, 592/2, 593, 596, 598/1, 600, 603/2, 603/5, 603/6, 603/7, 605, 638/8, 864/4, 864/5, 892/1, 892/2, 894/3, 894/5, 894/6, 894/22, 894/25, 898/1, 898/7, 898/16, 900/5, 918, 919/2, 920/1, 954/2, 954/3, 954/6, 954/7, 954/8, 954/9, 954/10, 954/11, 954/12, 954/13, 954/14, 954/15, 954/16, 954/17, 954/18, 954/19, 954/20, 954/21, 954/22, 954/23, 954/24, 954/25, 954/26, 954/28, 964/1, 973/1, 976/1, 977/3, 982/1, 990/10, 991/1, 991/2, 991/3, 991/4, 991/5, 992/1, 992/2, 992/3, 992/4, 993/2, 1004/2, 1004/3, 1024 v katastrálním území Staré Hradiště

Osoby s vlastnickými nebo jinými věcnými právy k sousedním stavbám:

Hrobice č.p. 2, č.p. 4, č.p. 4, č.p. 7, č.p. 30, č.p. 23, č.p. 29, č.p. 27, č.p. 26, č.p. 6, č.p. 25, č.p. 24, č.p. 20, č.p. 21, č.p. 22, č.p. 3, č.p. 33, č.p. 71, č.p. 34, č.p. 35, č.p. 36, č.p. 37, č.p. 38, č.p. 39, č.p. 86 a č.p. 79, Staré Hradiště, Hradiště na Písku č.p. 2, č.p. 3, č.p. 30, č.p. 4, č.p. 5, č.p. 6, č.p. 7, č.p. 8, č.p. 51, č.p. 10, č.p. 12, č.p. 13, č.p. 14, č.p. 15, č.p. 16, č.p. 17, č.p. 18, č.p. 19, č.p. 20, č.p. 21, č.p. 22, č.p. 23, č.p. 25, č.p. 28, č.p. 29, č.p. 32, č.p. 36, č.p. 37, č.p. 41, č.p. 43 a č.p. 42, Staré Hradiště č.p. 28, č.p. 32, č.p. 24, č.p. 135 a č.p. 527

dotčené orgány (dodejky):

Obecní úřad Hrobice, IDDS: 5ijbuii

sídlo: Hrobice č.p. 28, 533 52 Staré Hradiště u Pardubic

Obecní úřad Némčice, IDDS: hh2a45c

sídlo: Némčice č.p. 96, 533 52 Staré Hradiště u Pardubic

Obecní úřad Staré Hradiště, IDDS: jkba5e9

sídlo: Staré Hradiště, 533 52 Staré Hradiště u Pardubic

Magistrát města Pardubic, Odbor životního prostředí, Štrossova č.p. 44, 530 21 Pardubice 2

Krajská hygienická stanice Pardubického kraje se sídlem v Pardubicích, IDDS: 23wai86

sídlo: Mezi Mosty č.p. 1793, 530 03 Pardubice 3

Hasičský záchranný sbor Pardubického kraje, IDDS: 48taa69

sídlo: Teplého č.p. 1526, Zelené Předměstí, 530 02 Pardubice 2

Sekce ekonomická a majetková Ministerstva obrany, odbor ochrany územních zájmů Pardubice, IDDS: hjyaavk

sídlo: Teplého č.p. 1899, 530 02 Pardubice 2

Policie České republiky, Krajské ředitelství policie Pardubického kraje, Dopravní inspektorát, IDDS: ndihp32

sídlo: Rožkova č.p. 2757, Zelené Předměstí, 530 02 Pardubice 2

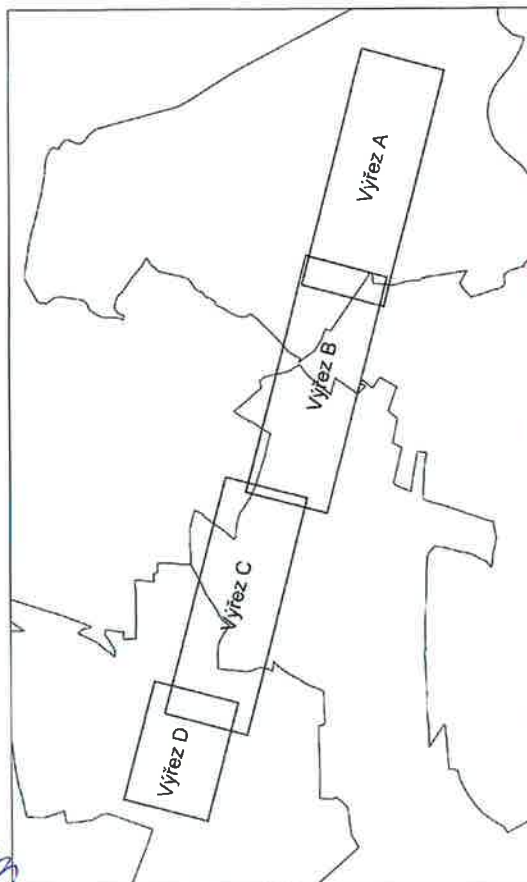
- SO.400 – elektro a sdělovací objekty


- | | | | |
|---|-----------------------|---|------------------------|
| | rušený kabel CETIN | | SLoup VO ULIČNÍ – NOVÝ |
| | přeložka kabelu CETIN | | SLoup VO SADOVÝ – NOVÝ |
| | rušený kabel TELCO | | SLoup VO – STÁVAJÍCÍ |
| | přeložka kabelu TELCO | | NAPÁJECÍ KABEL VO |

STÁVAJÍCÍ INŽENÝRSKÉ SÍTĚ

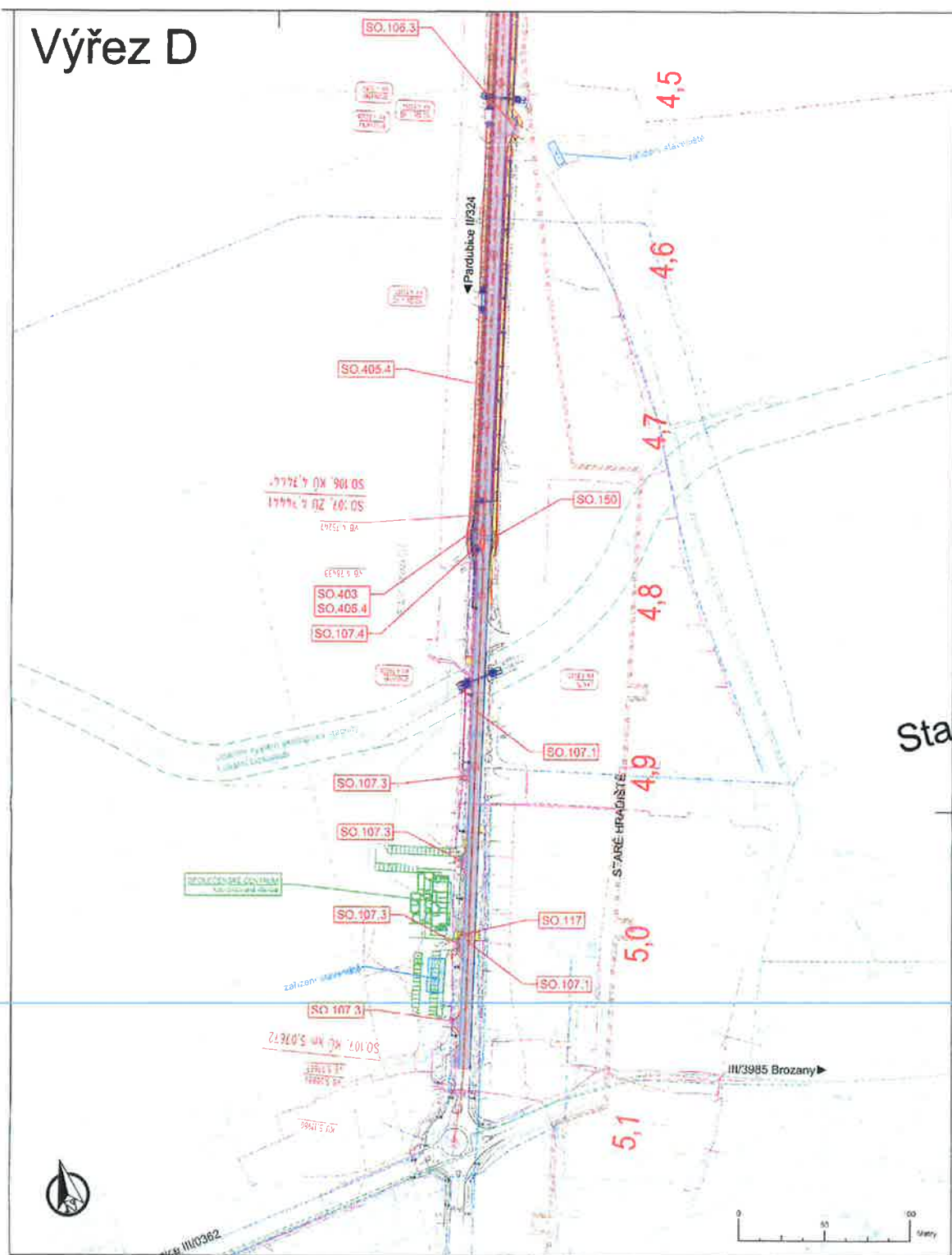
- VEDENÍ NN NADZEMNÍ – ČEZ
VEDENÍ NN PODZEMNÍ – ČEZ
VEDENÍ VN NADZEMNÍ – ČEZ
VEDENÍ VN PODZEMNÍ – ČEZ
SDĚLOVACÍ VEDENÍ – CETIN
TEPLOVOD – EOP
SDĚLOVACÍ VEDENÍ – EOP
SILOVÉ VEDENÍ – EOP
PLYNOVOD VÝZKOTAKÝ – RWE
PLYNOVOD STŘEDOTAKÝ – RWE
PLYNOVOD VYSOKOTAKÝ – RWE
KANALIZACE DEŠŤOVÁ – VaK Pce
KANALIZACE SPLAŠKOVÁ – VaK Pce
KANALIZACE VÝTLAK – VaK Pce
KANALIZAČNÍ PŘÍPOJKA – VaK Pce
VODOVOD – VaK Pce

- | | | | |
|----------|---|----------|---|
| SO 132 | hospodářské střezy | SO 403 | privatizace výhledové přehledy - Staré Hradiště |
| SO 103 | <u>strážnický úsek v a.č. Hradištko, Brzany</u> | SO 404 | privatizace výhledové přehledy - Staré Hradiště |
| SO 103.1 | vzorová | SO 405 | privatizace výhledové přehledy - Staré Hradiště |
| SO 103.2 | dopravní značení a zařízení | SO 405.1 | privatizace výhledové přehledy - Staré Hradiště |
| SO 123 | hospodářské střezy | SO 405.2 | privatizace výhledové přehledy - Staré Hradiště |
| | | SO 405.3 | privatizace výhledové přehledy - Staré Hradiště |
| SO 104 | <u>strážnický úsek v a.č. Hradištko, Brzany</u> | SO 405.4 | privatizace výhledové přehledy - Staré Hradiště |
| SO 104.1 | vzorová | | |
| SO 104.2 | dopravní značení a zařízení | | |
| SO 104.3 | úpravy výhledové přehledy | | |
| SO 104.4 | úpravy výhledové přehledy | | |
| SO 114 | nové chodníky při OK | | |
| SO 124 | privatizace výhledové přehledy | | |
| SO 105 | <u>strážnický úsek v a.č. Hradištko, Brzany</u> | | |
| SO 105.1 | vzorová | | |
| SO 105.2 | dopravní značení a zařízení | | |
| SO 105.3 | úpravy výhledové přehledy | | |
| SO 105.4 | úpravy výhledové přehledy | | |
| SO 125 | privatizace výhledové přehledy | | |
| SO 106 | <u>strážnický úsek v a.č. Hradištko, Brzany</u> | | |
| SO 106.1 | vzorová | | |
| SO 106.2 | dopravní značení a zařízení | | |
| SO 106.3 | úpravy výhledové přehledy | | |
| SO 136 | hospodářské střezy | | |
| SO 107 | <u>strážnický úsek v a.č. Hradištko, Brzany</u> | | |
| SO 107.1 | vzorová | | |
| SO 107.2 | dopravní značení a zařízení | | |
| SO 107.3 | úpravy výhledové přehledy | | |
| SO 107.4 | úpravy výhledové přehledy | | |
| SO 117 | nové chodníky při OK | | |
| SO 153 | <u>strážnický úsek v a.č. Hradištko, Brzany</u> | | |
| | Hradištko na Přásku - Staré Hradiště | | |



OBJEDNATEL: Pardubický kraj Komenského náměstí 125, 532 11 Pardubice		 Royal HaskoningDHV Sokolovská 100/94 Praha 6 tel. 236 080 555 email: dhvcr@rdhiv.com
STUPEŇ PD: DÚR Dokumentace pro územní rozhodnutí		
HIP:	ING. ZDENEK TESAR	ARCH. V. Č. CA1294
ČÁST: C. Situační výkresy		ZPRACOVATEL ČÁSTI: HaskoningDHV Czech Republic, spol. s r.o.
ZODP. PROJEKTANT: ING. VACLAV STARY		Kancelář: Sokolovská 100/94, Praha 6
VYPRACOVAL: ING. M. ZACHARÁŠ, ING. Z. TESAR		tel. 236 080 550 email: dhvcr@rdhiv.com
NÁZEV STAVBY:	FORMÁT 16xA4 DATUM: MĚŘÍTKO 1:2000 03/2011 VÝKRES: C.02 Koordinační situační výkres	

Výřez D



LEGENDA

- | | | | |
|---------|-----------------|------|-----------------------------|
| ———— | POLOHOVIS | ———— | VLASTNICKÉ HRANICE DLE KM |
| - - - - | ROZHRANÍ KULTUR | ———— | HRANICE KATASTRÁLNÍHO ÚZEMÍ |
| ———— | BRÁNY / VRATA | * | VNITŘNÍ KRESBA / SLUČKY |

SOUPIS STAVEBNÍCH OBJEKTŮ:

[illegible]

