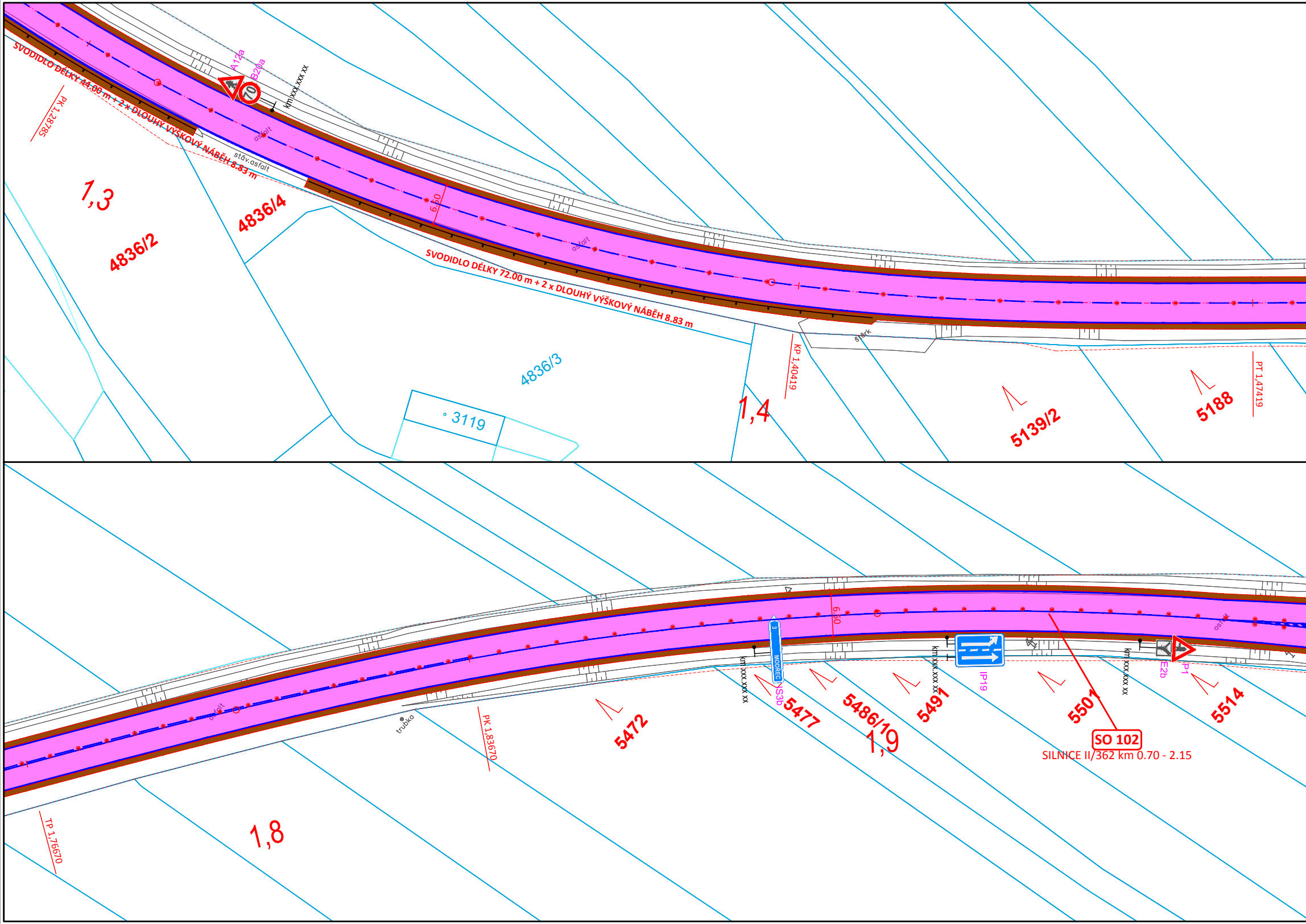
SVODIDLO DÉLKY 44.00 m + 2 x DLOUHÝ VÝŠKOVÝ NÁBĚH 8.83 m
PK 1,28785
A12a
B20a
70
km xxx.xxx xx
asfalt
stáv.asfalt
1,3
4836/2
4836/4
6.50
SVODIDLO DÉLKY 72.00 m + 2 x DLOUHÝ VÝŠKOVÝ NÁBĚH 8.83 m
4836/3
3119
1,4
KP 1,40419
štěrk
5139/2
5188
PT 1,47419
asfalt
trubka
PK 1,83670
TP 1,76670
1,8
5472
km xxx.xxx xx
IS3b
MODŘEC
5477
6.50
5486/19
1,9
km xxx.xxx xx
IP19
5491
5501
SO 102
SILNICE II/362 km 0.70 - 2.15
km xxx.xxx xx
E2b
P1
5514
asfalt

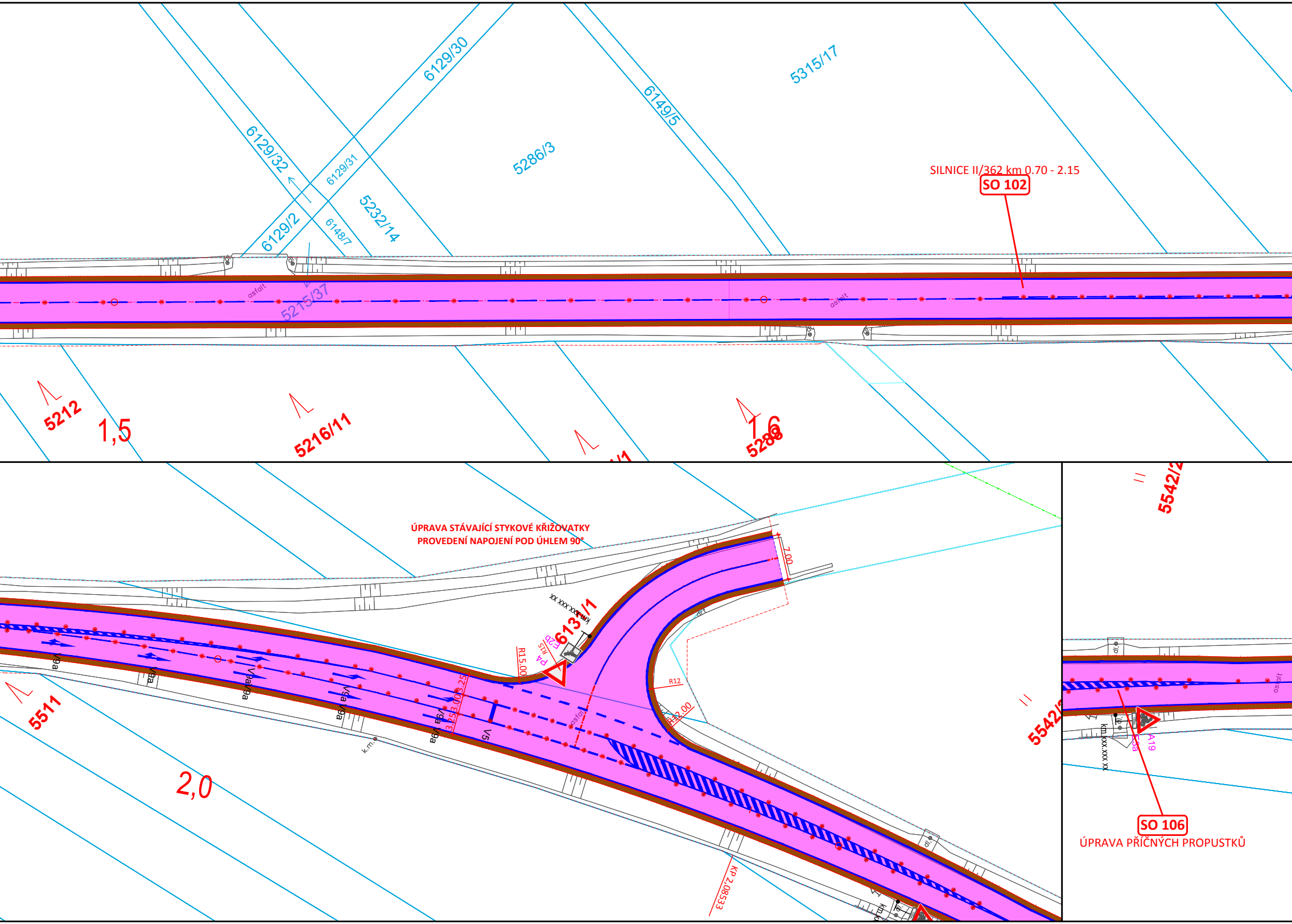
6129/30
5315/17
6149/5
6129/32
6129/31
5286/3
5232/14
6129/2
6148/7
SILNICE II/362 km 0.70 - 2.15
SO 102
asfalt
5215/37
asfalt
5212
1,5
5216/11
1,6
5288
ÚPRAVA STÁVAJÍCÍ STYKOVÉ KŘIŽOVATKY
PROVEDENÍ NAPOJENÍ POD ÚHLEM 90°
7.00
6131/1
R15.00
P4
R12
R12.00
V9a
V5
3.25
3.00
asfalt
5511
2,0
k.m.
KP 2,08533
5542/2
A19
SO 106
ÚPRAVA PŘÍČNÝCH PROPUSTKŮ

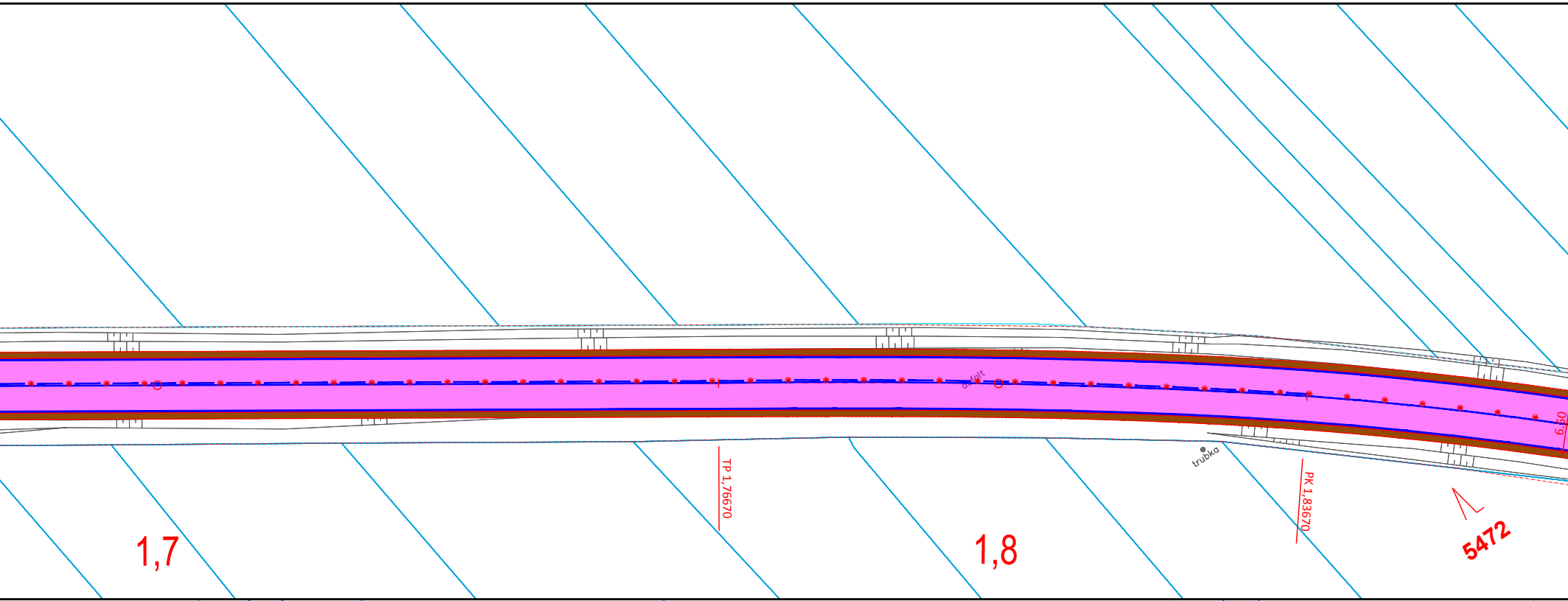
asfalt
6,50
TP 1,76670
PK 1,83670
trubka
1,7
1,8
5472

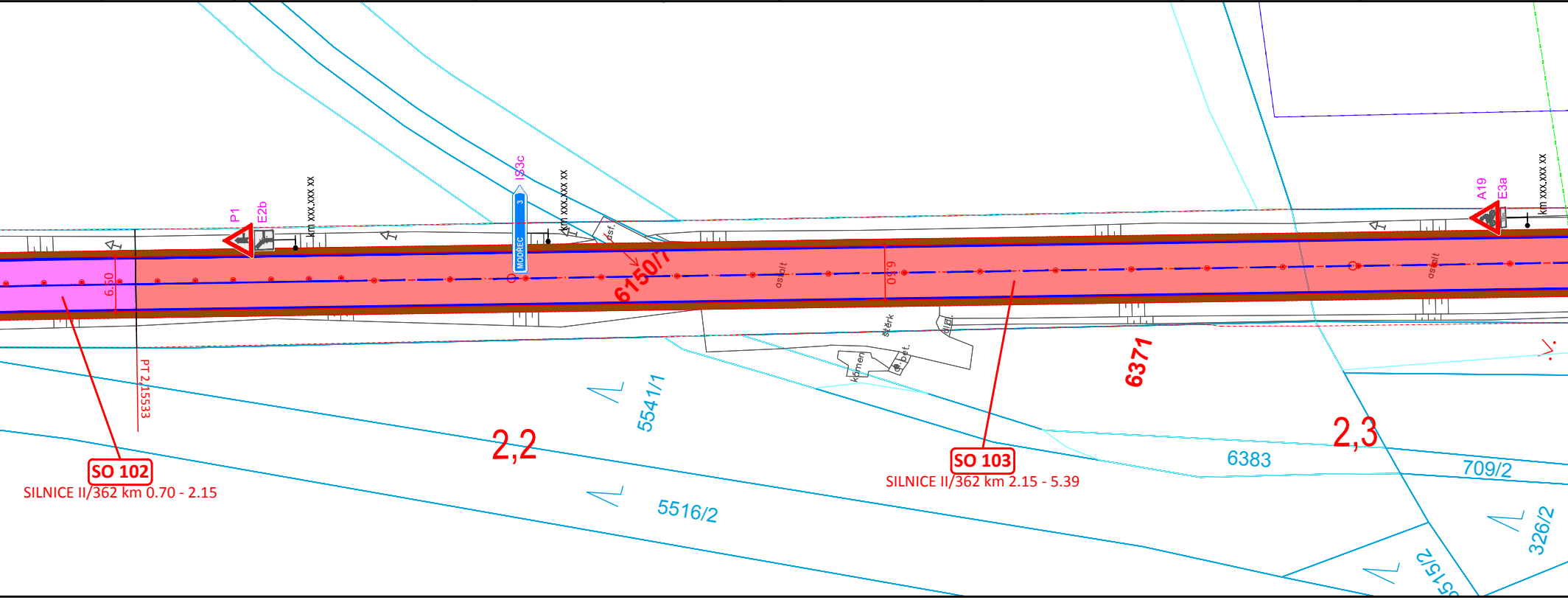
P1
E2b
km xxx.xxx xx
IS3c
MODŘEC
3
km xxx.xxx xx
asf.
6150/7
asfalt
6.50
6.50
PT 2,15533
SO 102
SILNICE II/362 km 0.70 - 2.15
2,2
5541/1
5516/2
štěrk
dlaž.
kámen
ž.bet.
6371
asfalt
A19
E3a
km xxx.xxx xx
SO 103
SILNICE II/362 km 2.15 - 5.39
2,3
6383
709/2
326/2

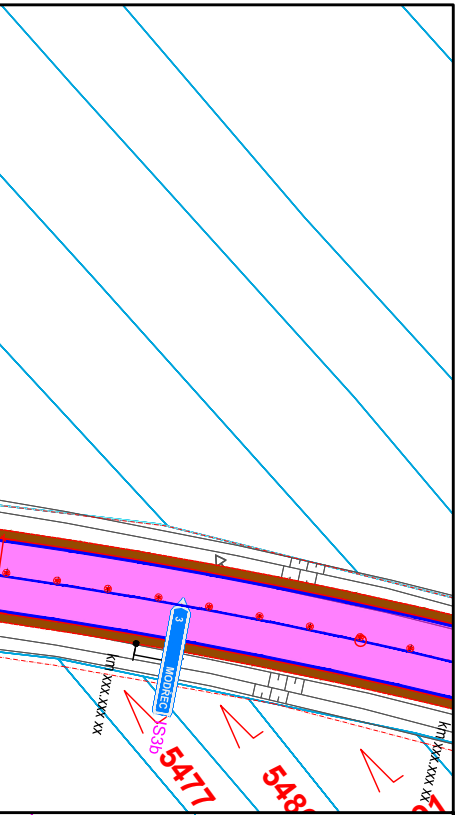
MODREC
NS3b
5477
548
xx xxx xxx km
xx xxx xxx km

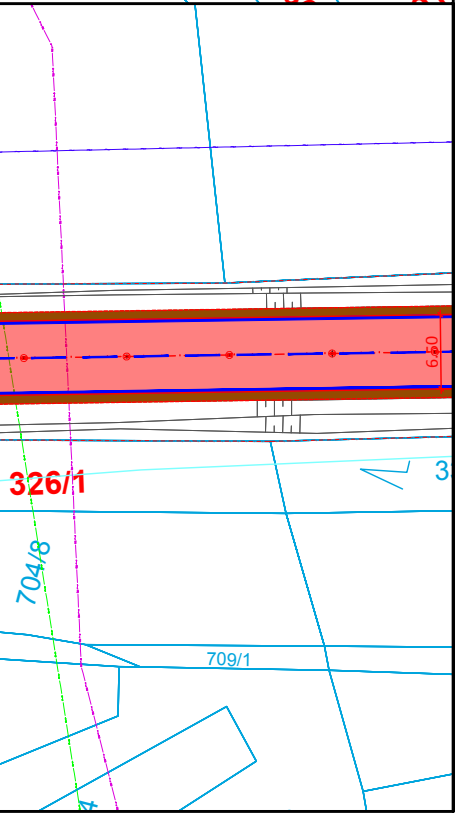
6.60
326/1
3
704/8
709/1

LEGENDA INŽENÝRSKÝCH SÍTÍ:

- CETIN - NEPROVOZOVANÉ SÍTĚ
- CETIN - VEDENÍ NADZEMNÍ
- PODA - TELEKOMUNIKAČNÍ VEDENÍ
- ČEZ - NÍZKÉ NAPĚTÍ PODZEMNÍ
- VEŘEJNÉ OSVĚTLENÍ
- GRIDSERVICES - STŘEDOTLAKÝ PLYNOVOD
- VHOS - KANALIZACE JEDNOTNÁ
- VHOS - KANALIZACE DEŠŤOVÁ
- CETIN - METALICKÉ VEDENÍ PODZEMNÍ
- CETIN - OPTICKÉ VEDENÍ PODZEMNÍ
- ČEZ - NÍZKÉ NAPĚTÍ NADZEMNÍ
- ČEZ - VYSOKÉ NAPĚTÍ NADZEMNÍ
- GRIDSERVICES - NÍZKOTLAKÝ PLYNOVOD
- VHOS - VODOVODNÍ PŘÍPOJKY
- VHOS - VODOVOD

LEGENDA:

- STÁVAJÍCÍ STAV - ZAMĚŘENÍ
- OBRYS VOZOVKY - ZPEVNĚNÁ ČÁST
- NAPOJENÍ VOZOVKY - PROŘÍZNUTÍ A ZALITÍ ZÁLIVKOU
- NAPOJENÍ STAVBY - ZÁBOR STAVBY
- OSA KOMUNIKACE - II/362
- OBRYS NEZPEVNĚNÉ KRAJNICE - NEZPEVNĚNÁ ČÁST
- NOVÉ DOPRAVNÍ ZNAČENÍ
- KONSTRUKCE VOZOVKY - OBNOVA ASF. VRSTEV + SANACE
- KONSTRUKCE VOZOVKY - RECYKLACE ZA STUDENA

NAVRŽENÉ STROMY:

- ● PŮVODNÍ NÁVRH
- ○ NA POZEMCÍCH KRAJE
- ○ NA POZEMCÍCH KRAJE (méně jak 3 m od hranice)
- ○ VYSAZOVANÉ NA NA SOUSEDÍCÍ POZEMKY SE SOUHLASEM MAJITELE

STAVBOU DOJDE KE KOMPLETNÍ VÝMĚNĚ ULIČNÍCH VPUSTÍ - VŠECHNY VPUSTI BUDOU VYMĚNĚNY, NOVĚ OSAZENY S OHLEDEM NA NOVÝ OBRUBNÍK A NAPOJENI POMOCÍ STÁVAJÍCÍ PŘÍPOJKY, KTERÁ BUDE PROČIŠTĚNA, DO KANALIZACE

ZÁKRES INŽENÝRSKÝCH SÍTÍ JE POUZE INFORMATIVNÍ PŘED ZAHÁJENÍM VEŠKERÝCH STAVEBNÍCH PRACÍ JE NUTNO TYTO SÍTĚ PŘESNĚ VYTYČIT

Ing. Michal Hornyš
Digitálně podepsal Ing. Michal Hornyš
Datum: 2025.01.27 15:52:30 +01'00'

Generální projektant:

PRODIN

PRODIN a.s.
K Vápence 2745
530 02 Pardubice

www.prodin.cz
IČO: 25292161
DIČ: CZ25292161

CPV 45.23.31.40-2
CZ - CPA 42.11.20
CZ - CC 211 112

Zpracovatel části dokumentace:

Souřadnicový systém: S-JTSK

Vypracoval: Ing. Martin Dlabač	Zodp. projektant: Ing. Michal Hornyš	Kontroloval: Ing. Michal Hornyš

Kraj: Pardubický
Traťový úsek: Polička - Jedlová
Objednatel: Skanska a.s. divize Inženýrské stavitelství

PRODIN

Akce:

MODERNIZACE SILNICE II/362

POLIČKA - JEDLOVÁ

Formát:	7 A4
Datum:	01/2025
Stupeň dokumentace:	DSPS
Číslo zakázky:	**31/23/4014.210**
Změna:	Číslo kopie:
Měřítko: 1:500	

Obsah výkresu:
KOORDINAČNÍ SITUACE STAVBY km 1.20 - 2.40

Část dokumentace: C
Číslo výkresu: 3.2