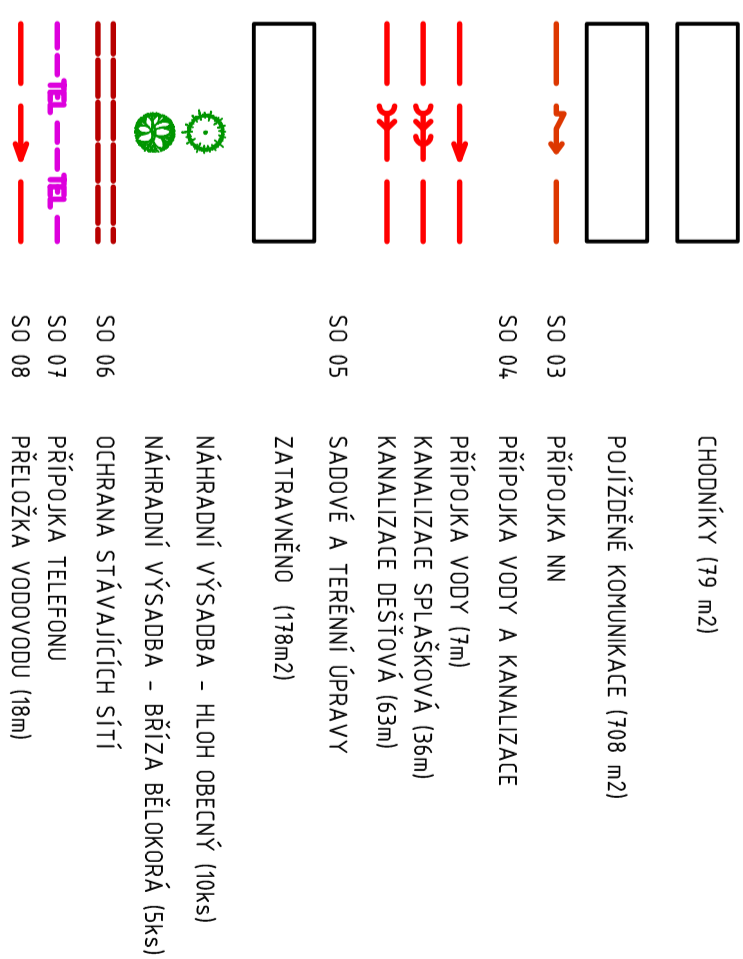


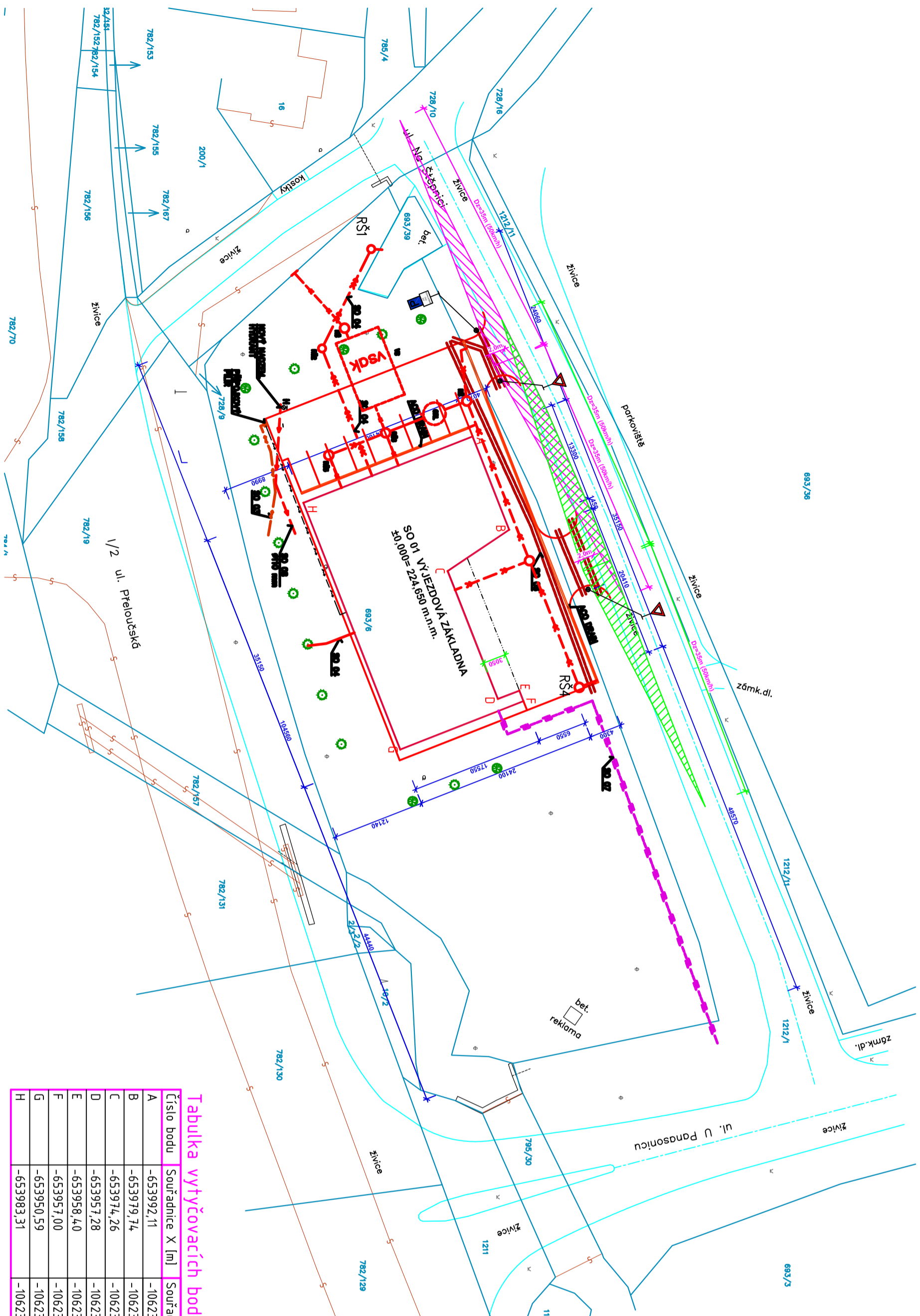
# KATASTRÁLNÍ SITUAČNÍ VÝKRES



## STAVEBNÍ OBJEKTY :



$\pm 0,000 = 224,650 \text{ m.n.m.}$

| Číslo bodu | Souřadnice X [m] | Souřadnice Y [m] |
|------------|------------------|------------------|
| A          | -653992,11       | -1062372,60      |
| B          | -653979,74       | -1062367,74      |
| C          | -653974,26       | -1062375,90      |
| D          | -653957,28       | -1062369,24      |
| E          | -653958,40       | -1062366,40      |
| F          | -653957,00       | -1062365,85      |
| G          | -653950,59       | -1062382,19      |
| H          | -653983,31       | -1062395,04      |



|  |   |  |
|--|---|--|
| Výpracoval:  | Zodpovědný projektant:  | Hlavní inženýr projektu:   |
| ING. Antonín NÁDVORNÍK   | ING. Jaroslav DVOŘÁK  | ING. Jaroslav DVOŘÁK   |
| <br>PROJEKČNÍ A INŽENÝRSKÁ SPOL. S R.O. |   |  |
| Místo stavby:  | Pardubice, Na Štěpnici, k.ú. Staré Čvilce, p.č. 693/6             |  |
| Investor:  | Pardubický kraj, Komenského náměstí 125, 532 11 Pardubice         |  |
| Akce:  | Výstavba nové výhledové základy<br>ZZS PAK v Pardubicích-Čvilcích |  |
| Objekt:  |   |  |
| Výkres:  | C. SITUACNÍ VÝKRESY   |  |
| KATASTRALNÍ SITUACNÍ VÝKRES  |   |  |
|  |   | <br>PROJEKČNÍ A INŽENÝRSKÁ SPOL. S R.O. |
|  |   | Síle s.r.o.<br>+420 775 124 685<br>IČ: 288 14 878<br>www.sinc.cz   |
| Formát: 3 A4   |   | Paré:  |
| Datum: 05/2017   |   |  |
| Slupen: DZS  |   |  |
| Zak. č.: 160804  |   |  |
| Měřítko: 1:500   |   |  |
| Č.v.   |   |  |
| C.4  |   |  |