

Hana Kabelková
AQUATIS a.s.
Botanická 834
602 00 Brno

(dále jen „žadatel“)

Číslo žádosti	Naše značka	Vyřizuje / linka / e-mail	Místo odeslání / dne
202511933	11933/2025/CEPS	Michal Rotbauer / +420381107239 / rotbauer@ceps.cz	Praha / 16. 12. 2025

Vyjádření vlastníka veřejné technické infrastruktury (přenosové soustavy) k podmínkám dotčených ochranných pásem podle § 180 zákona č. 283/2021 Sb., stavební zákon

Název záměru: Rekonstrukce MVE Chroustovice (dále jen „Záměr“)

Vyjádření se vydává jako podklad pro: Řízení o povolení záměru (Vyjádření vlastníka TI pro řízení podle § 182 a násl. stavebního zákona.)

Vážený žadateli,

na základě Vaší žádosti o vydání vyjádření podle § 180 zákona č. 283/2021 Sb., stavební zákon pro Váš Záměr, který se dotýká území označeného Vaším polygonem (viz příloha č. 1 a 2 tohoto vyjádření) se nenachází žádné zařízení přenosové soustavy, ani jeho ochranné pásmo.

Proto nemáme k Záměru připomínky a se Záměrem souhlasíme.

Toto vyjádření má platnost do 16. 12. 2027

Vedeme elektřinu nejvyššího napětí



S pozdravem

ČEPS, a.s.

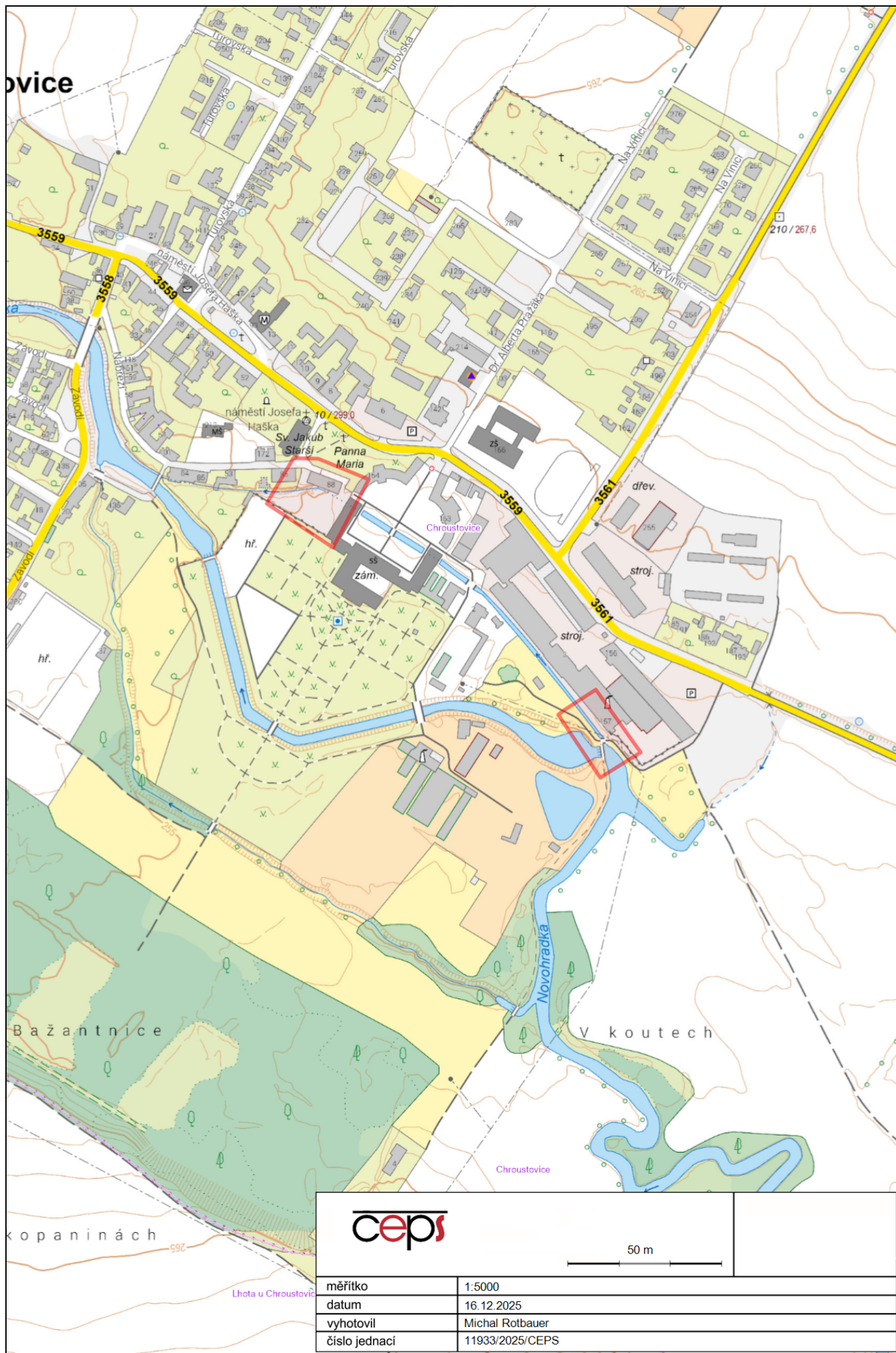
 ČEPS, a.s.
Elektrárenská 774/2
101 52 Praha 10
DIČ: CZ25702556

Přílohy:

- 1) Polygon zájmového území*
- 2) Seznam parcel a katastrálních území dotčených polygonem zájmového území*

Vedeme elektřinu nejvyššího napětí

ČEPS, a.s., Elektrárenská 774/2, 101 52 Praha 10, tel.: +420 211 044 111, www.ceps.cz
IČO: 25702556, DIČ: CZ25702556, Bankovní spojení: Komerční banka, č. ú.: 19-3312670277/0100
Společnost je zapsána v obchodním rejstříku vedeném u Městského soudu v Praze, oddíl B, vložka 5597



ceps

50 m

měřitko	1:5000
datum	16. 12. 2025
vyhotovil	Michal Rotbauer
číslo jednáci	11933/2025/CEPS

Legenda k mapové situaci



vedení 400 kV



vedení 220 kV








vedení 110 kV

-  osa vedení 400 kV
-  osa vedení 220 kV
-  osa vedení 110 kV
-  kotevní stožár
-  nosný stožár
-  ochranné pásmo vedení



vedení ve výstavbě 400 kV

-  osa vedení ve výstavbě 400 kV
-  osa vedení ve výstavbě 220 kV
-  osa vedení ve výstavbě 110 kV
-  stožár ve výstavbě
-  ochranné pásmo vedení ve výstavbě



trasa optické sítě včetně ochranného pásma





přepravní trasa transformátorů včetně manipulačního pásma







vlečka pro přepravu transformátorů včetně ochranného pásma



elektrická stanice

-  stanice
-  ochranné pásmo stanice

Administrativní členění ČR

-  hranice katastrálního území
-  hranice obce
-  hranice okresu
-  hranice kraje

Jiné znaky, linie a plochy vyskytující se na situacích jsou součástí Základní topografické mapy (ZTM) spravované ČÚZK.
Legenda k ZTM: [vysvětlivky ZTM10.pdf](#)

Vedeme elektřinu nejvyššího napětí