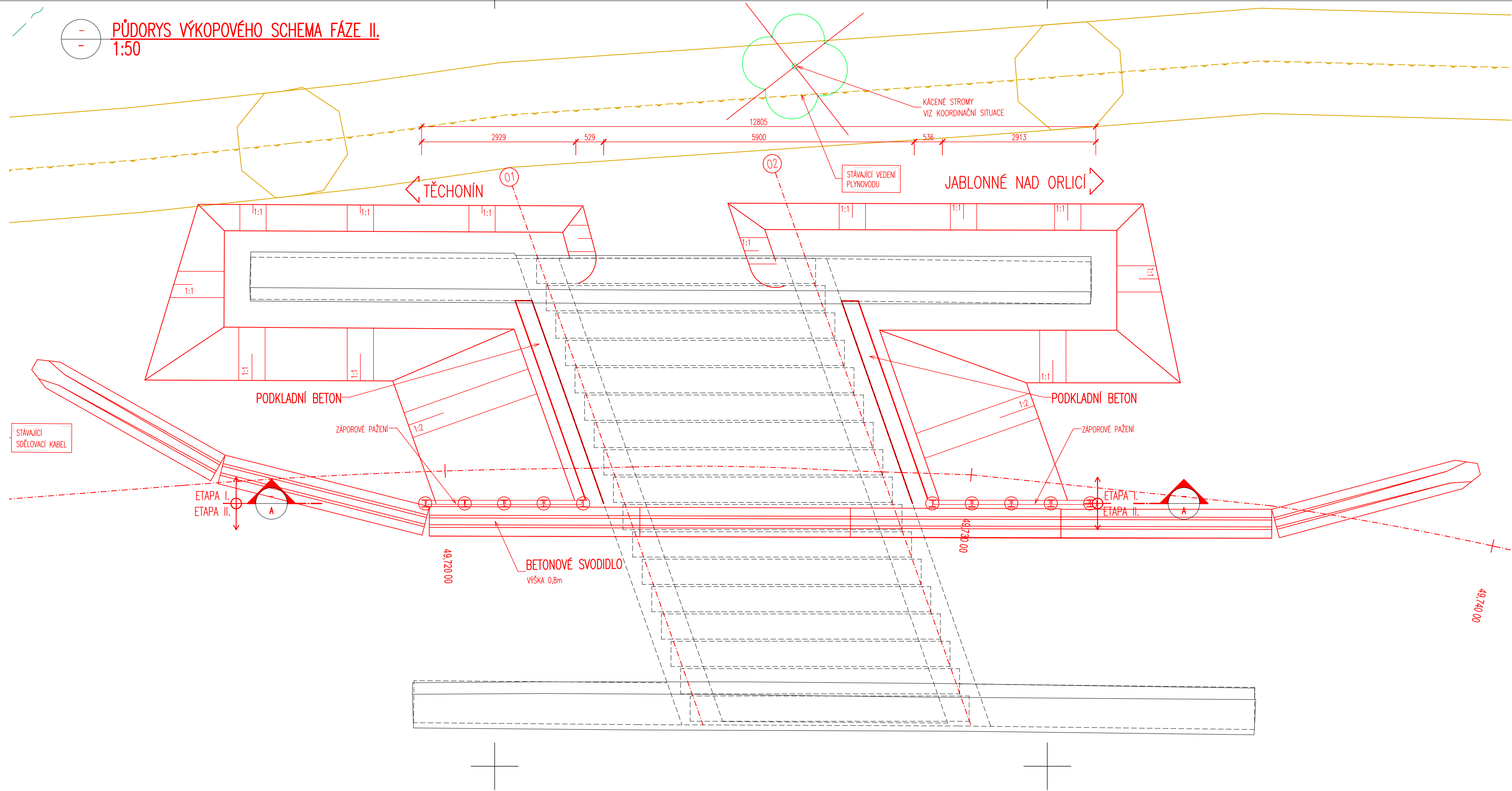
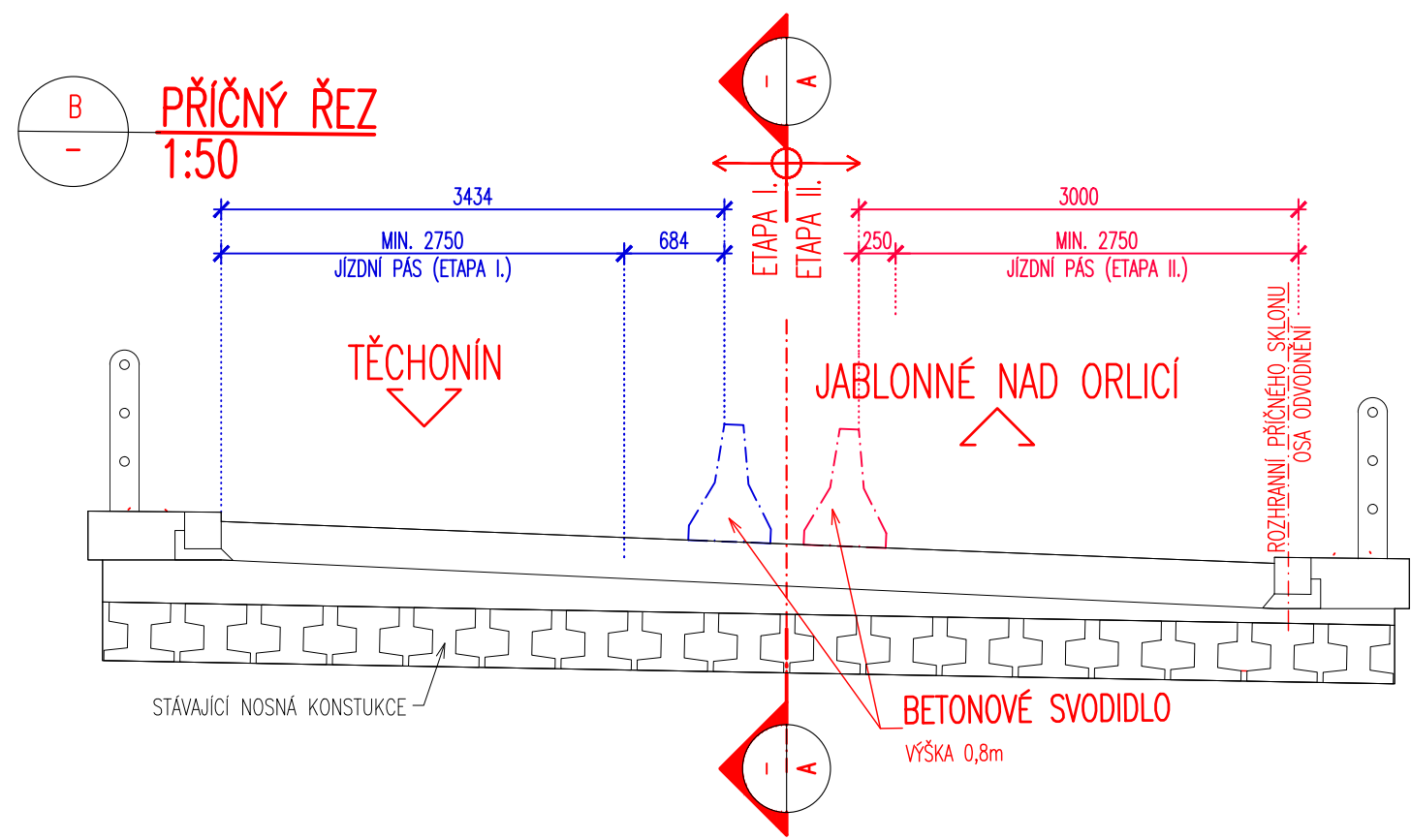


PŮDORYS VÝKOPOVÉHO SCHEMA FÁZE II.
1:50



PŘÍČNÝ ŘEZ
1:50



SROVNÁVACÍ ROVINA 458.000 m n. m.

LEGENDA – NAVRHOVANÝ STAV:

NAVRHOVANÝ STAV
NAVRHOVANÝ STAV – OBRUBY
STÁVAJÍCÍ ZELENĚ KE KÁCENÍ
SVODNÉ POTRUBÍ

LEGENDA – STÁVAJÍCÍ STAV:

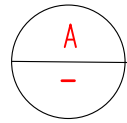
HRANICE PARCEL DLE KATASTRÁLNÍ MAPY
HRANICE PARCEL DLE POZEMKOVÉHO KATASTRU
HRANICE KATASTRÁLNÍHO ÚZEMÍ
PARCELNÍ ČÍSLO DLE KATASTRÁLNÍ MAPY
PARCELNÍ ČÍSLO DLE POZEMKOVÉHO KATASTRU
STÁVAJÍCÍ STAV – BUDOVY
STÁVAJÍCÍ STAV – ZELENĚ

LEGENDA STÁVAJÍCÍCH INŽENÝRSKÝCH SÍTÍ:

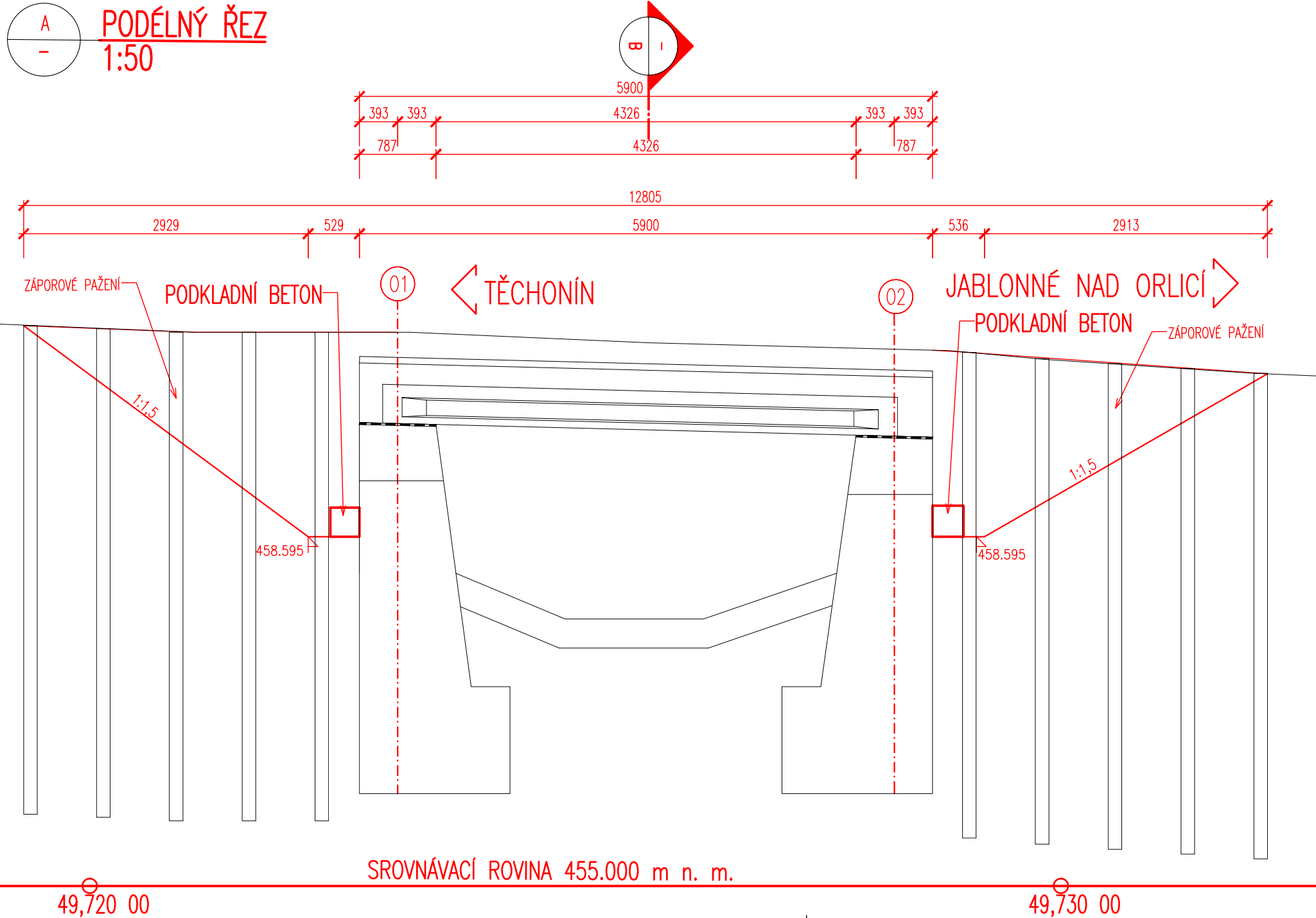
STÁVAJÍCÍ PODZEMNÍ VEDENÍ PLYNOVODU – GASNET SLUŽBY s.r.o.

POZNÁMKA:

– PŘESNOST VÝTYČENÍ A PŘÍPUSTNÉ ODCHYLKY JSOU DÁNY:
ČSN 73 04 22
ČSN 01 34 19
TKP KAPITOLA 1., PŘÍLOHA 2.9
TKP KAPITOLA 18. A SOUVISEJÍCÍ



PODÉLNÝ ŘEZ
1:50



D.3.
DUSP+PDPS

SOUŘADICOVÝ SYSTÉM: S-JTSK
VÝŠKOVÝ SYSTÉM: BvV

KRESLIL:	ING. MARTIN HYRŠ	
ZPRACOVAL:	ING. MARTIN HYRŠ	
TECHNICKÁ KONTROLA:	ING. JAN BURSA	
ZODPOVĚDNÝ PROJEKTANT:	ING. JAN BURSA	
HLAVNÍ PROJEKTANT:	ING. JAN BURSA	

MDS PROJEKT
FÖRSTEROVA č.p. 175, 566 01 VYSOKÉ MYTO EMAIL: MDS@MDSPROJEKT.CZ

KRAJ: PARDUBICKÝ	OKRES: ÚSTÍ NAD ORLICÍ	OBEC: TĚCHONIN, JAMNÉ NAD ORLICÍ	STUPEŇ:	DUSP+PDPS
INVESTOR: PARDUBICKÝ KRAJ, KOMENSKÉHO NÁM. 125, 532 11 PARDUBICE	ZAK.ČÍSLO:	2936-23-3	ARCHIVNÍ ČÍSLO:	2936
AKCE: ZHOTOVENÍ PD MOSTŮ PRO MODERNIZACI SILNICE II-311 MLADKOV – JABLONNÉ NAD ORLICÍ	DATUM:	09/2023	FORMÁT:	8x44
OBJEKT: D.3. – SO 205 – MOST EV. Č. 311-016	MĚŘÍTKO:	1:50	ČÍSLO SOUPRAVY:	ČÍSLO PŘÍLOHY:
OBSAH:	VÝKOPOVÉ SCHEMA – FÁZE II.		D.3.4.2.	