R4P100 ReqType:O ReqExtID:1001512342912 ProposalID:C6-20230725T114659-0001 UserExtID:0000000062874334 BOID:001A4A1A122F1EEL9ADA0F-408B8A8F7B
BONM:ZBUCSPRN DocType:CZ75(A4)(6) SAPtyp:DopisDOP-085 ZakID:0010557069 DocID:0010104710214 1A:193\p22-267205130 Ver:X624D235 QUICK str:1 list:1

J S K , spol.s r.o.
Sušice 65
Moravská Třebová
571 01 SUŠICE

D0000000101943198203

| NAŠE ZNAČKA | VYŘIZUJE / LINKA | MÍSTO ODESLÁNÍ / DNE |
|---|---|---|
| 001135611562 | Tomáš Abt / 800 850 860 | Plzeň / 25. 7. 2023 |

**Vyjádření k žádosti o souhlas s činností a/nebo s umístěním stavby v ochranném pásmu zařízení distribuční soustavy**

Vážená paní, vážený pane,

dovolte nám, abychom reagovali na Vaši žádost ze dne 30. 6. 2023, ve které nás žádáte o souhlas s činností a/nebo umístěním stavby v blízkosti zařízení distribuční soustavy, resp. v ochranném pásmu zařízení distribuční soustavy (dále jen „zařízení") v majetku společnosti ČEZ Distribuce, a. s.

Stavba a/nebo s ní související činnost na pozemku parcelní číslo 424/2, 424/21 dle PD v katastrálním území Čtyřicet Lánů vedená pod názvem "NPK,a.s., Svitavská nemocnice, odsstranění objektu kotelny a zděných plotů" se nachází v blízkosti zařízení distribuční soustavy, resp. zasahuje do ochranného pásma zařízení **podzemního kabelového vedení vysokého napětí (kVN)** v majetku provozovatele distribuční soustavy společnosti ČEZ Distribuce, a. s.

**Jménem společnosti ČEZ Distribuce, a. s., Vám sdělujeme, že udělujeme souhlas s činností a/nebo umístěním stavby v blízkosti zařízení distribuční soustavy, resp. v ochranném pásmu předmětného zařízení.**

**Toto vyjádření pozbývá platnosti, nebude-li činnost a/nebo stavba zahájena do 1 roku od udělení souhlasu.**

**Platnost tohoto souhlasu je vázána na dodržení následujících podmínek:**

1. -podzemní vedení kVN má podle §46 energetického zákona č.458/2000_Sb. v platném znění ochranné pásmo 1m na každou stranu od pláště kabelu
   -zemní práce do 1m od kabelu musí být prováděny zásadně ručně, bez mechanizace
   -hrana betonových základů oplocení bude minimálně 60cm od kVN; při křížení bude nad kabelem jen nadzemní, nenosná část
   -stavbou nesmí být snížena stávající hloubka uložení kabelů
   -případný požadavek na úpravu distribuční sítě bude řešen dle §47 energetického zákona č.458/2000_Sb. v platném znění formou přeložky zařízení distribuční soustavy

2. Podmínkou pro zahájení činnosti v blízkosti zařízení distribuční soustavy, resp. v ochranném pásmu je platné sdělení o existenci zařízení v majetku společnosti ČEZ Distribuce, a. s., pro výše uvedené zájmové území, které získáte prostřednictvím Geoportálu (geoportal.cezdistribuce.cz), při dodržení podmínek uvedených ve sdělení a v tomto vyjádření.

3. Místa křížení a souběhy ostatních zařízení a staveb se zařízeními energetickými, komunikačními sítěmi pro elektronickou komunikaci nebo zařízeními technické infrastruktury musí být vyprojektovány a provedeny

v souladu s platnými normami a předpisy, zejména s ČSN 33 2000-5-52, ČSN EN 50110-1, ČSN EN 50341-1, ČSN 73 6005 a PNE 33 0000-6, PNE 33 3301, PNE 34 1050.

4. V případě nadzemního vedení nn budou pro stavby a konstrukce dodrženy odstupové vzdálenosti uvedené v PNE 33 3302 a hranu výkopu doporučujeme při realizaci stavby umístit min. 1 m od základové části podpěrného bodu.

5. Při realizaci stavby a/nebo provádění související činnosti nesmí dojít v žádném případě k nebezpečnému přiblížení osob, věcí, zařízení nebo mechanismů a strojů k živým částem pod napětím, tj. musí být dodržena minimální vzdálenost 1 m od živých částí zařízení nn, 2 m od vedení vn a 3 m od vedení vvn dle PNE 33 0000-6 s vazbou na ČSN EN 50110-1, pokud není větší vzdálenost stanovena v jiném předpisu (např. ČSN ISO 12480-1). V případě, že nebude možné tuto vzdálenost dodržet, je žadatel povinen požádat o vypnutí předmětného elektrického zařízení, případně o dočasné zaizolování vodičů nn.

6. Pracovníci provádějící práce budou prokazatelně poučeni o nebezpečí, které hrozí při nedodržení bezpečnostních předpisů. S ohledem na provádění prací v blízkosti zařízení distribuční soustavy, resp. v ochranném pásmu upozorňujeme na možnost nebezpečných vlivů od elektrického zařízení. Opatření proti těmto vlivům je na straně žadatele, dodavatele prací nebo jimi pověřených osobách. ČEZ Distribuce, a. s., nepřevezme žádnou zodpovědnost za případné škody, které vzniknou následkem poruchy nebo havárie elektrického zařízení za nepředvídaných okolností nebo nedodržením výše uvedených podmínek.

7. Stavbou nebude narušeno stávající uzemnění nadzemního vedení ani statika podpěrných bodů. Nebude-li možné toto dodržet je nutné situaci řešit formou přeložky zařízení distribuční soustavy ve smyslu § 47 zákona č. 458/2000 Sb., v platném znění.

8. V případě činnosti a/nebo stavby v blízkosti elektrického vedení, resp. v ochranném pásmu bude dotčený prostor ze všech stran možného přístupu/vjezdu po celou dobu realizace viditelně označen výstražnou cedulí.

9. Umístěním stavby nesmí dojít ke ztížení přístupu našich pracovníků a pracovníků námi pověřených firem k zařízení v majetku společnosti ČEZ Distribuce, a. s. Při případné úpravě povrchu nesmí dojít ke změně výškové nivelity země oproti současnému stavu.

10. Musí být dodrženy Podmínky pro práce v ochranných pásmech zařízení, které jsou v platném znění k dispozici na www.cezdistribuce.cz, popř. jsou součástí vydaného sdělení o existenci zařízení v majetku společnosti ČEZ Distribuce, a. s.

11. Dojde-li k obnažení podzemního vedení nebo k poškození energetického zařízení, sítě pro elektronickou komunikaci nebo zařízení se sítí pro elektronickou komunikaci související nebo zařízení technické infrastruktury ve vlastnictví ČEZ Distribuce, a. s., nahlaste nám prosím tuto skutečnost bezodkladně jako poruchu na bezplatnou linku 800 850 860. Poškození nebo mimořádné události způsobené na zařízení žadatelem, dodavatelem prací nebo jimi pověřenými osobami budou opraveny na náklady viníka. Zahrnutí obnažených, případně poškozených částí podzemního vedení může být provedeno pouze po souhlasu vydaném společností ČEZ Distribuce, a. s.

12. Toto vyjádření se nevztahuje na zařízení v majetku společností ČEZ ICT Services, a. s., a Telco Pro Services, a. s.

Provozovatel distribuční soustavy si vyhrazuje právo odvolat souhlas kdykoli, zjistí-li, že podmínky stanovené v tomto vyjádření nejsou dodrženy. Pokud zjištěné nedostatky nebyly odstraněny ani na základě písemné výzvy ve stanoveném termínu, je žadatel povinen uvést ochranné pásmo do původního stavu a zdržet se provozování jakékoli činnosti, kterou zákon výslovně zakazuje.

R4P100 ReqType:O ReqExtID:001534120 12 ProcessID:C5-20230725T114850400001 DocLinkID:0000000092877434 ROID:001UA4A1A122F1ELL84DA0F-108BBA8F7B
DONM:ZBUCQPRK DocType:CZ05(Aa/(6) SAPlyp:Dojnik-D0P-4035 ZakID:0001065769 DocID:0001047102144 IA:193\p22-287211\5130 Ver:X624D235 QUICK str:2 list:1

0000001019431388203

DISTRIBUCE

S pozdravem

Pavel Letáček
Vedoucí oddělení Regionální péče
ČEZ Distribuce, a. s.

R4P100 ReqType:Q ReqExtID:0015042912 ProcesID:C5-20230725T114659-0001 DocLxID:0000000006287433 1 BOID:001A4A1A122F1EEE8ADA0I 408B8A8F7B
BONM:ZISUCSPRN DocType:C70bIAa/I6) SAPtyp:Dopis-DOP-D35 ZakID:0010567069 DocID:0010047102144 IA:193\p22-26720513 0 VerX6240235 QUICK str:3 lst:2

D0000000101943138203

DISTRIBUCE

# PODMÍNKY PRO PROVÁDĚNÍ ČINNOSTÍ V OCHRANNÝCH PÁSMECH PODZEMNÍCH VEDENÍ

Ochranné pásmo podzemních vedení elektrizační soustavy do 110 kV vč. a vedení řídicí, měřicí a zabezpečovací techniky je stanoveno v § 46 odst. 5 zákona č. 458/2000 Sb., o podmínkách podnikání a o výkonu státní správy v energetických odvětvích a o změně některých zákonů (energetický zákon), ve znění pozdějších předpisů, a činí 1 metr po obou stranách krajního kabelu (energetického nebo pro elektronickou komunikaci) kabelové trasy, nad 110 kV činí 3 metry po obou stranách krajního kabelu.

**V ochranném pásmu podzemního vedení je podle § 46 odst. 8 a 10 energetického zákona zakázáno:**

a) zřizovat bez souhlasu vlastníka těchto zařízení stavby či umisťovat konstrukce a jiná podobná zařízení, jakož i uskladňovat hořlavé a výbušné látky,
b) provádět bez souhlasu vlastníka zemní práce,
c) provádět činnosti, které by mohly ohrozit spolehlivost a bezpečnost provozu těchto zařízení nebo ohrozit život, zdraví či majetek osob,
d) provádět činnosti, které by znemožňovaly nebo podstatně znesnadňovaly přístup k těmto zařízením,
e) vysazovat trvalé porosty a přejíždět vedení mechanizmy o celkové hmotnosti nad 6 tun.

Pokud stavba nebo stavební činnost zasahuje do ochranného pásma podzemního vedení, je třeba požádat o písemný souhlas vlastníka nebo provozovatele tohoto zařízení na základě § 46 odst. 8 a 11 energetického zákona.

**V ochranných pásmech podzemních energetických vedení a sítí pro elektronickou komunikaci je třeba dále dodržovat následující podmínky:**

1. Dodavatel prací musí před zahájením prací zajistit vytýčení podzemního zařízení a prokazatelně seznámit pracovníky, jichž se to týká, s jejich polohou a upozornit na odchylky od výkresové dokumentace.
2. Výkopové práce do vzdálenosti 1 metr od osy (krajního) kabelu musí být prováděny ručně.
3. Zemní práce musí být prováděny v souladu s ČSN 73 6133 Návrh a provádění zemního tělesa pozemních komunikací a při zemních pracích musí být dodrženo Nařízení vlády č. 591/2006 Sb., bližších minimálních požadavcích na bezpečnost a ochranu zdraví při práci na staveništích.
4. Místa křížení a souběhy ostatních zařízení a staveb se zařízeními energetickými, komunikačními sítěmi pro elektronickou komunikaci nebo zařízeními technické infrastruktury musí být vyprojektovány a provedeny v souladu s platnými normami a předpisy, zejména s ČSN 33 2000-5-52, ČSN EN 50110-1, ČSN EN 50341-1, ČSN 73 6005 a PNE 33 0000-6, PNE 33 3301, PNE 34 1050.
5. Dodavatel prací musí oznámit příslušnému provozovateli distribuční soustavy zahájení prací minimálně 3 pracovní dny předem.
6. Při potřebě přejíždění trasy podzemních vedení nebo podzemních zařízení vozidly nebo mechanizmy je třeba po dohodě s vlastníkem provést dodatečnou ochranu proti mechanickému poškození.
7. Manipulovat s obnaženými kabely pod napětím je možné pouze se souhlasem vlastníka. Odkryté zařízení sítě pro elektronickou komunikaci včetně ochranné trubky (HDPE apod.) musí být řádně zabezpečeno při práci i proti poškození nepovolanou osobou.
8. Před záhozem kabelové trasy musí být zástupce vlastníka kabelu / ochranné trubky vyzván ke kontrole uložení. Pokud toto organizace provádějící zemní práce neprovede, vyhrazuje si provozovatel distribuční soustavy právo nechat inkriminované místo znovu odkrýt.
9. Při záhozu musí být zemina pod kabely řádně udusána, kabely zapískovány a provedeno krytí proti mechanickému poškození. Podkopané kabely sítě elektronické komunikace budou podloženy ve vzdálenosti 1,5 m a zemina pod podložením musí být řádně upěchována. Pro zavěšení kabelu nebude použito sousedních kabelů nebo potrubí. Kabelové spojky budou uloženy vodorovně na můstku. Při práci s vysazováním a podkládáním kabelů stavebník včas vyzve k přítomnosti pracovníka pověřeného společností ČEZ Distribuce, a. s.
10. Bez předchozího souhlasu je zakázáno snižovat nebo zvyšovat vrstvu zeminy nad kabelem.
11. Každé poškození zařízení provozovatele distribuční soustavy musí být okamžitě nahlášeno na bezplatnou linku ČEZ Distribuce 800 850 860, která je Vám k dispozici 24 hodin denně, 7 dní v týdnu.
12. Ukončení stavby musí být neprodleně ohlášeno příslušnému provozního útvaru.
13. **Po dokončení stavby provozovatel distribuční soustavy nesouhlasí s vyhlášením ochranného pásma nových rozvodů, které jsou budovány, protože se již jedná o práce v ochranném pásmu zařízení provozovatele distribuční soustavy. Případné opravy nebo rekonstrukce na svém zařízení nebude provozovatel distribuční soustavy provádět na výjimku z ochranného pásma nebo na základě souhlasu s činností v tomto pásmu.**

Případné nedodržení uvedených podmínek bude řešeno příslušným stavebním úřadem nebo nahlášeno Energetickému regulačnímu úřadu jako správní delikt ve smyslu příslušného ustanovení energetického zákona spočívající v porušení zákazu provádět činnosti v ochranných pásmech dle § 46 uvedeného zákona.

*Pozn.: Uvedené právní nebo technické normy jsou uvažovány v platném znění.*

DISTRIBUCE

# PODMÍNKY PRO PROVÁDĚNÍ ČINNOSTÍ V OCHRANNÝCH PÁSMECH NADZEMNÍCH VEDENÍ

Ochranné pásmo nadzemního vedení distribuční soustavy podle § 46 odst. 3 zákona č. 458/2000 Sb., o podmínkách podnikání a o výkonu státní správy v energetických odvětvích a o změně některých zákonů (energetický zákon), je souvislý prostor vymezený svislými rovinami vedenými po obou stranách vedení ve vodorovné vzdálenosti měřené kolmo na vedení, které činí od krajního vodiče vedení na obě jeho strany:

a) u napětí nad 1 kV a do 35 kV včetně
   - pro vodiče bez izolace 7 metrů (resp. 10 metrů u zařízení postaveného do 31. 12. 1994, vyjma lesních průseků, kde rozsah ochranného pásma i do uvedeného data činí 7 metrů),
   - pro vodiče s izolací základní 2 metry,
   - pro závěsná kabelová vedení 1 metr;
b) u napětí nad 35 kV do 110 kV včetně
   - pro vodiče bez izolace 12 metrů (resp. 15 metrů u zařízení postaveného do 31. 12. 1994),
   - pro vodiče s izolací základní 5 metrů;
c) u zařízení sítě pro elektronickou komunikaci 1 metr od krajního vedení.

Poznámka: Nadzemní vedení nízkého napětí (do 1 kV) není chráněno ochranným pásmem. Při činnostech prováděných v jeho blízkosti (práce v blízkosti) je nutné dodržet vzdálenosti dané ČSN EN 50110-1.

**V ochranném pásmu nadzemního vedení je podle § 46 odst. 8 a 9 energetického zákona zakázáno:**

1. zřizovat bez souhlasu vlastníka těchto zařízení stavby či umisťovat konstrukce a jiná podobná zařízení, jakož i uskladňovat hořlavé a výbušné látky,
2. provádět bez souhlasu vlastníka zemní práce,
3. provádět činnosti, které by mohly ohrozit spolehlivost a bezpečnost provozu těchto zařízení nebo ohrozit život, zdraví či majetek osob,
4. provádět činnosti, které by znemožňovaly nebo podstatně znesnadňovaly přístup k těmto zařízením,
5. vysazovat chmelnice a nechávat růst porosty nad výšku 3 metry.

Pokud stavba nebo stavební činnost zasahuje do ochranného pásma nadzemního vedení, je třeba požádat o písemný souhlas vlastníka nebo provozovatele tohoto zařízení na základě § 46 odst. 8 a 11 energetického zákona.

**V ochranných pásmech nadzemních energetických vedení a sítí pro elektronickou komunikaci je třeba dále dodržovat následující podmínky:**

1. Při pohybu nebo pracích v blízkosti elektrického vedení se nesmí osoby, předměty, prostředky nemající povahu jeřábu přiblížit k živým částem vodičů vysokého napětí blíže než 2 metry a u vodičů velmi vysokého napětí blíže než 3 metry (dle PNE 330000-6), pokud není větší vzdálenost stanovena v jiném předpisu (např. ČSN ISO 12480-1).
2. Jeřáby a jim podobná zařízení musí být umístěny tak, aby v kterékoli poloze byly všechny jejich části mimo ochranné pásmo vedení, a musí být zamezeno vymrštění lana.
3. Je zakázáno stavět budovy nebo jiné objekty v ochranných pásmech nadzemních vedení vysokého napětí.
4. Je zakázáno, provádět veškeré pozemní práce, při kterých by byla narušena stabilita podpěrných bodů (sloupů nebo stožárů).
5. Je zakázáno upevňovat antény, reklamy, ukazatele apod. pod, přes nebo přímo na stožáry elektrického vedení.
6. Dodavatel prací musí prokazatelně seznámit své pracovníky, jichž se to týká s ČSN EN 50110-1.
7. Pokud není možné dodržet body č. 1 až 4, je možné požádat příslušný provozní útvar provozovatele distribuční soustavy o další řešení (zajištění odborného dohledu pracovníka s elektrotechnickou kvalifikací dle Vyhlášky č. 50/1978 Sb., vypnutí a zajištění zařízení, zaizolování živých částí apod.), pokud nejsou tyto podmínky již součástí jiného vyjádření ke konkrétní stavbě.
8. V případě požadavku na vypnutí zařízení po nezbytnou dobu provádění prací je nutné požádat minimálně 2 měsíce před požadovaným termínem. V případě vedení nízkého napětí je možné též požádat o zaizolování části vedení.
9. Stavba bude situována tak, aby každá její část včetně dočasných zařízení byla vzdálena nejméně 1,5 m od osy nadzemního zařízení pro elektronickou komunikaci.
10. Do vzdálenosti 1,5 metru od osy nadzemního zařízení pro elektronickou komunikaci nebudou používány mechanismy ohrožující provoz zařízení, skladován materiál, zemina, prováděny postřiky nebo jiná činnost, která by mohla ohrozit provoz zařízení nebo jiného zařízení souvisejícího s nadzemní sítí pro elektronickou komunikaci.

Případné nedodržení uvedených podmínek bude řešeno příslušným stavebním úřadem nebo nahlášeno Energetickému regulačnímu úřadu jako správní delikt ve smyslu příslušného ustanovení energetického zákona, spočívající v porušení zákazu provádět činnosti v ochranných pásmech dle § 46 uvedeného zákona.

*Pozn.: Uvedené právní nebo technické normy jsou uvažovány v platném znění.*

DISTRIBUCE

# PODMÍNKY PRO PROVÁDĚNÍ ČINNOSTÍ V OCHRANNÝCH PÁSMECH ELEKTRICKÝCH STANIC

Ochranné pásmo elektrické stanice je stanoveno v § 46 odst. 6 zákona č. 458/2000 Sb., o podmínkách podnikání a o výkonu státní správy v energetických odvětvích a o změně některých zákonů (energetický zákon), a je vymezeno svislými rovinami vedenými ve vodorovné vzdálenosti:

a) u venkovních elektrických stanic a dále stanic s napětím větším než 52 kV v budovách 20 metrů vně od oplocení nebo v případě, že stanice není oplocena, 20 metrů od vnějšího líce obvodového zdiva,
b) u stožárových elektrických stanic a věžových stanic s venkovním přívodem s převodem napětí z úrovně nad 1 kV a menší než 52 kV na úroveň nízkého napětí 7 m od vnější hrany půdorysu stanice ve všech směrech,
c) u kompaktních a zděných el. stanic s převodem napětí z úrovně nad 1 kV a menší než 52 kV na úroveň nízkého napětí 2 metry od vnějšího pláště stanice ve všech směrech,
d) u vestavěných el. stanic 1 metr vně od obestavění.

**V ochranném pásmu elektrické stanice je podle § 46 odst. 8 a 10 energetického zákona zakázáno:**

1. zřizovat bez souhlasu vlastníka těchto zařízení stavby či umisťovat konstrukce a jiná podobná zařízení, jakož i uskladňovat hořlavé a výbušné látky,
2. provádět bez souhlasu vlastníka zemní práce,
3. provádět činnosti, které by mohly ohrozit spolehlivost a bezpečnost provozu těchto zařízení nebo ohrozit život, zdraví či majetek osob,
4. provádět činnosti, které by znemožňovaly nebo podstatně znesnadňovaly přístup k těmto zařízením.

Pokud stavba nebo stavební činnost zasahuje do ochranného pásma elektrické stanice, je třeba požádat o písemný souhlas vlastníka nebo provozovatele tohoto zařízení na základě § 46 odst. 8 a 11 energetického zákona.

**V ochranném pásmu elektrické stanice je dále zakázáno provádět činnosti, které by mohly mít za následek ohrožení bezpečnosti a spolehlivosti provozu stanice nebo zmenšující či podstatně znesnadňující její obsluhu a údržbu a to zejména:**

5. provádět výkopové práce ohrožující zaústění podzemních vedení vysokého a nízkého napětí nebo stabilitu stavební části el. stanice (viz podmínky pro činnosti v ochranných pásmech podzemního vedení),
6. skladovat či umisťovat předměty bránící přístupu do elektrické stanice nebo k rozvaděčům vysokého nebo nízkého napětí,
7. umisťovat antény, reklamy, ukazatele apod.,
8. zřizovat oplocení, které by znemožnilo obsluhu el. stanice.

Případné nedodržení uvedených podmínek bude řešeno příslušným stavebním úřadem nebo nahlášeno Energetickému regulačnímu úřadu jako správní delikt ve smyslu příslušného ustanovení energetického zákona spočívající v porušení zákazu provádět činnosti v ochranných pásmech dle § 46 uvedeného zákona.

*Pozn.: Uvedené právní nebo technické normy jsou uvažovány v platném znění.*

DISTRIBUCE

# PODMÍNKY PRO PROVÁDĚNÍ ČINNOSTÍ V OCHRANNÝCH PÁSMECH NEBO BEZPROSTŘEDNÍ BLÍZKOSTI ZAŘÍZENÍ TECHNICKÉ INFRASTRUKTURY

Ochranné pásmo zařízení technické infrastruktury činí 1 metr po obou stranách od potrubí nebo kabelu.

V ochranném pásmu zařízení technické infrastruktury je zakázáno bez souhlasu společnosti ČEZ Distribuce, a. s., provádět činnosti, které by mohly ohrozit vodárenské, plynárenské, kanalizační nebo jiné zařízení technické infrastruktury, jejich spolehlivost a bezpečnost provozu. Při provádění veškerých činností v ochranném pásmu i mimo ně nesmí dojít k poškození těchto zařízení.

V projektech v bezprostřední blízkosti zařízení technické infrastruktury je nutno dodržet vzájemné vzdálenosti inženýrských sítí dle ČSN 73 6005.

*Pozn.: Uvedené právní nebo technické normy jsou uvažovány v platném znění.*

DISTRIBUCE

JSK s.r.o.

NAŠE ZNAČKA
0101935114

VYŘÍZENO DNE
05.05.2023

**Sdělení o existenci energetického zařízení, sítě pro elektronickou komunikaci nebo zařízení technické infrastruktury v majetku společnosti ČEZ Distribuce, a. s., pro akci:**

**NPK, a.s., Svitavská nemocnice, úprava parku před psychiatrií**

Vážený zákazníku,

Na základě Vaší žádosti 0101935114 ze dne 05.05.2023 Vám zasíláme sdělení o existenci energetického zařízení, sítě pro elektronickou komunikaci nebo zařízení technické infrastruktury v majetku společnosti ČEZ Distribuce, a. s., ve Vámi vymezeném zájmovém území.

Dovolujeme si Vás upozornit, že **sdělení nenahrazuje** vyjádření provozovatele distribuční soustavy k projektové dokumentaci pro územní nebo stavební řízení, k připojení nového odběru, zdroje elektrické energie nebo k navýšení rezervovaného příkonu a výkonu a s výjimkou havárií ani souhlas s činností v ochranném pásmu.
**Toto sdělení je platné do 05.11.2023** a je jedním z podkladů pro zpracování projektové dokumentace, pokud je taková dokumentace zpracovávána.

V majetku ČEZ Distribuce, a. s., se na Vámi uvedeném zájmovém území nachází nebo ochranným pásmem zasahuje energetické zařízení typu:

| | síť NN | síť VN | síť VVN |
|---|---|---|---|
| Podzemní síť | | střet | |
| Nadzemní síť | | | |

| | |
|---|---|
| Stanice | |

V majetku ČEZ Distribuce, a. s., se na Vámi uvedeném zájmovém území nachází nebo ochranným pásmem zasahuje síť pro elektronickou komunikaci typu:

| | síť pro elektronickou komunikaci |
|---|---|
| Podzemní síť | |
| Nadzemní síť | |

Zařízení technické infrastruktury zahrnuje zejména vodovodní, kanalizační a plynové přípojky pro objekty ČEZ Distribuce a. s., a dále pak další podzemní a nadzemní zařízení sloužící pro provoz distribuční sítě. V majetku ČEZ Distribuce, a. s., se na Vámi uvedeném zájmovém území nachází nebo ochranným pásmem zasahuje zařízení technické infrastruktury:

| | zařízení technické infrastruktury |
|---|---|
| Nadzemní nebo podzemní | |

Energetické zařízení (mimo nadzemních sítí NN), zařízení sítě pro elektronickou komunikaci a zařízení technické infrastruktury je chráněno ochranným pásmem podle § 46 zákona č. 458/2000 Sb., o podmínkách podnikání a o výkonu státní správy v energetických odvětvích a o změně některých zákonů (energetický zákon), ve znění pozdějších předpisů. Přibližný průběh tras energetických zařízení, sítě pro elektronickou komunikaci (v trase kabelového vedení může být uloženo několik kabelů energetických i komunikačních) a tras zařízení technické infrastruktury zasíláme v příloze tohoto dopisu.

V případě existence **podzemních** energetických zařízení, sítě pro elektronickou komunikaci nebo zařízení technické infrastruktury je povinností stavebníka alespoň 14 dní před započetím zemních prací požádat telefonicky na 800 850 860 nebo e-mailem na info@cezdistribuce.cz o tzv. **vytyčení trasy podzemního zařízení**, sítě pro elektronickou komunikaci nebo zařízení technické infrastruktury. O vytyčení lze požádat pouze na základě vydaného sdělení o existenci energetického zařízení, sítě pro elektronickou komunikaci nebo zařízení technické infrastruktury, a to (mimo havárií) nejpozději 30 dní před koncem jeho platnosti.

Dojde-li k obnažení podzemního vedení nebo k poškození energetického zařízení, sítě pro elektronickou komunikaci nebo zařízení se sítí pro elektronickou komunikaci související nebo zařízení technické infrastruktury ve vlastnictví ČEZ Distribuce, a. s., nahlaste nám prosím tuto skutečnost bezodkladně jako poruchu na bezplatnou linku 800 850 860.

Pokud uvažovaná **akce nebo činnost zasáhne do ochranného pásma** nadzemních vedení, trafostanic nebo sítě pro elektronickou komunikaci, popř. bude po vytyčení zjištěno, že zasahuje do ochranného pásma podzemních energetických zařízení nebo zařízení pro elektronickou komunikaci, je nutné písemně požádat společnost ČEZ Distribuce, a. s., o souhlas s činností v ochranném pásmu (formulář je k dispozici na www.cezdistribuce.cz v části Formuláře / Činnosti v ochranných pásmech, kontaktní údaje pro podání Vaší žádosti naleznete v zápatí). Jestliže uvažovaná akce vyvolá potřebu dílčí změny trasy vedení nebo přemístění některých prvků energetického zařízení nebo sítě pro elektronickou komunikaci včetně souvisejícího zařízení, je nutné včas společnost ČEZ Distribuce, a. s., požádat o přeložku zařízení podle § 47 energetického zákona.

Zároveň Vás upozorňujeme, že v zájmovém území se může nacházet taktéž energetické zařízení, síť pro elektronickou komunikaci nebo zařízení technické infrastruktury, které není v majetku společnosti ČEZ Distribuce, a. s.

V souvislosti s výše uvedeným si Vás dovolujeme upozornit, že uvedené sdělení včetně jeho příloh obsahuje skutečnosti tvořící obchodní tajemství společnosti ČEZ Distribuce, a. s. Poskytnuté informace jsou dále také důvěrnými informacemi a obchodně citlivými informacemi společnosti ČEZ Distribuce, a. s. Z výše uvedených důvodů si Vás proto společnost ČEZ Distribuce, a. s., dovoluje upozornit, že s poskytnutými informacemi je potřeba nakládat dle platných právních předpisů, v opačném případě se vystavujete postihu ve smyslu platné právní úpravy. V této souvislosti si Vás dále dovolujeme upozornit, že požadované informace nesmí být předány, sděleny, využity, zpřístupněny, či jiným způsobem postoupeny na jakoukoli třetí osobu bez předchozího prokazatelného souhlasu společnosti ČEZ Distribuce, a. s. Informace o existenci energetického zařízení, sítě pro elektronickou komunikaci a zařízení technické infrastruktury mohou být využity pouze pro účel, pro který byly vyžádány.

S pozdravem

**ČEZ Distribuce, a. s.**
Děčín, Děčín IV-Podmokly
Teplická 874/8
PSČ 405 02
IČ: 24729035

**Přílohy**

1. Situační výkres zájmového území
2. Podmínky pro provádění činností v ochranných pásmech energetických zařízení, sítě pro elektronickou komunikaci a zařízení technické infrastruktury

DISTRIBUCE

**Platí pouze se sdělením číslo 0101935114.**

**Zakreslené polohy zařízení v příloze jsou pouze informativní.**

## Situační výkres zájmového území (klad mapových listů)

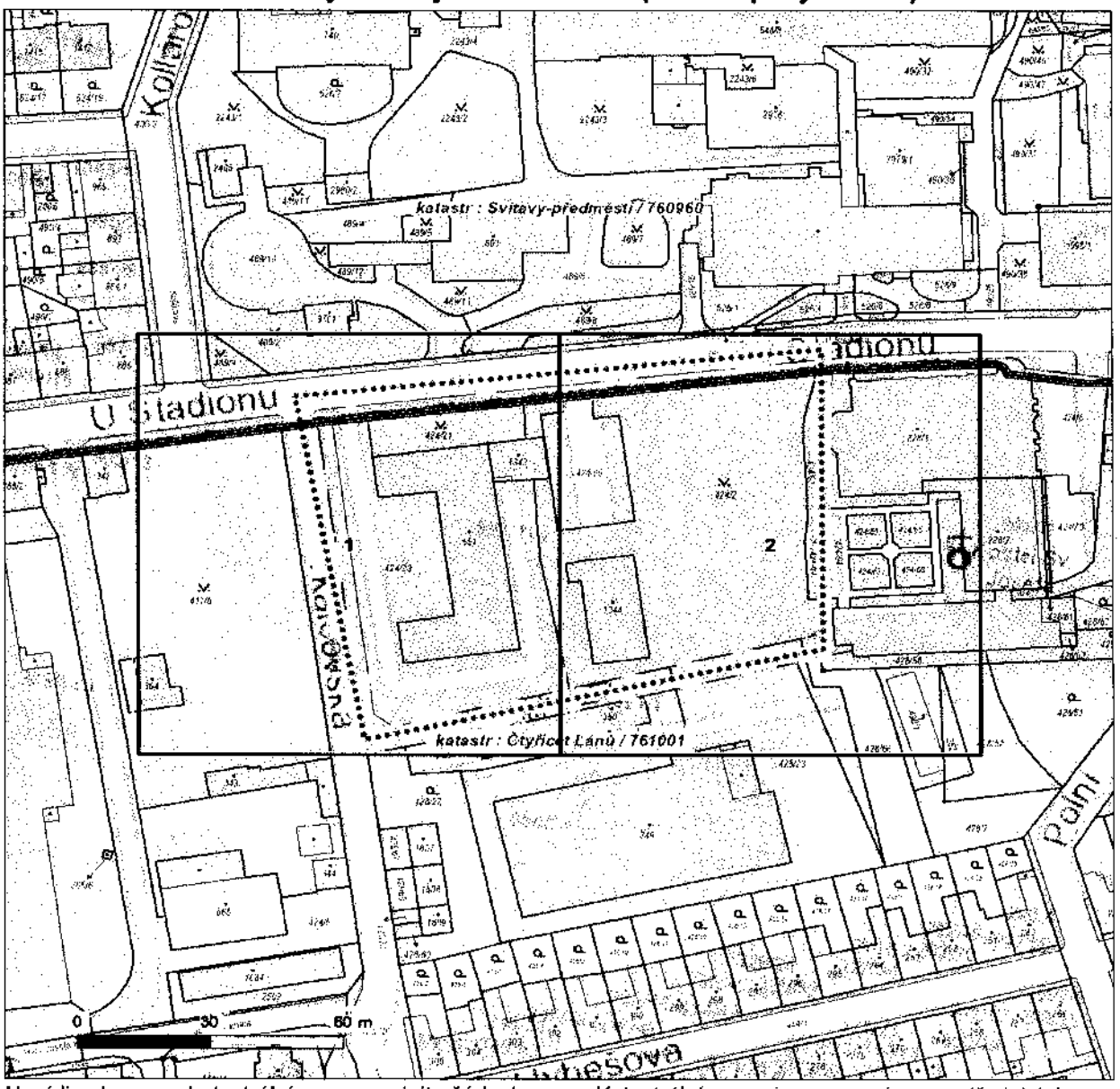


Není-li zobrazena katastrální mapa, zadejte žádost znovu. Katastrální mapa je generována prostřednictvím externí WMS služby, jejíž provoz nezajišťuje společnost ČEZ Distribuce, a. s.

**LEGENDA**

- Podzemní vedení NN do 1 kV
- Nadzemní vedení NN do 1 kV
- Podzemní vedení VN do 35 kV
- Nadzemní vedení VN do 35 kV
- Podzemní vedení VVN 110 kV
- Nadzemní vedení VVN 110 kV
- NN přívod odběratele
- Zařízení technické infrastruktury
- Cizí energetické vedení
- Zájmové území
- TS Stanice do 52 kV - sloupové
- TS Stanice do 52 kV - zděná
- TR Transformovna (nad 52 kV)
- Probíhající investice ČEZ Distribuce
- Stanice ČEZ Distribuce ve výstavbě
- Zařízení ČEZ Distribuce ve výstavbě
- Hranice katastrálního území
- Nadzemní síť pro elektronickou komunikaci
- Podzemní síť pro elektronickou komunikaci
- HDPE trubka

*Souběhy sítí pro elektronickou komunikaci s energetickými sítěmi:*

- Souběh s podzemním vedením NN do 1 kV
- Souběh s nadzemním vedením NN do 1 kV
- Souběh s podzemním vedením VN do 35 kV
- Souběh s nadzemním vedením VN do 35 kV
- Souběh s podzemním vedením VVN 110 kV
- Souběh s nadzemním vedením VVN 110 kV

**DISTRIBUCE**

**Platí pouze se sdělením číslo 0101935114.**

**Zakreslené polohy zařízení v příloze jsou pouze informativní.**

## Situační výkres - list 1

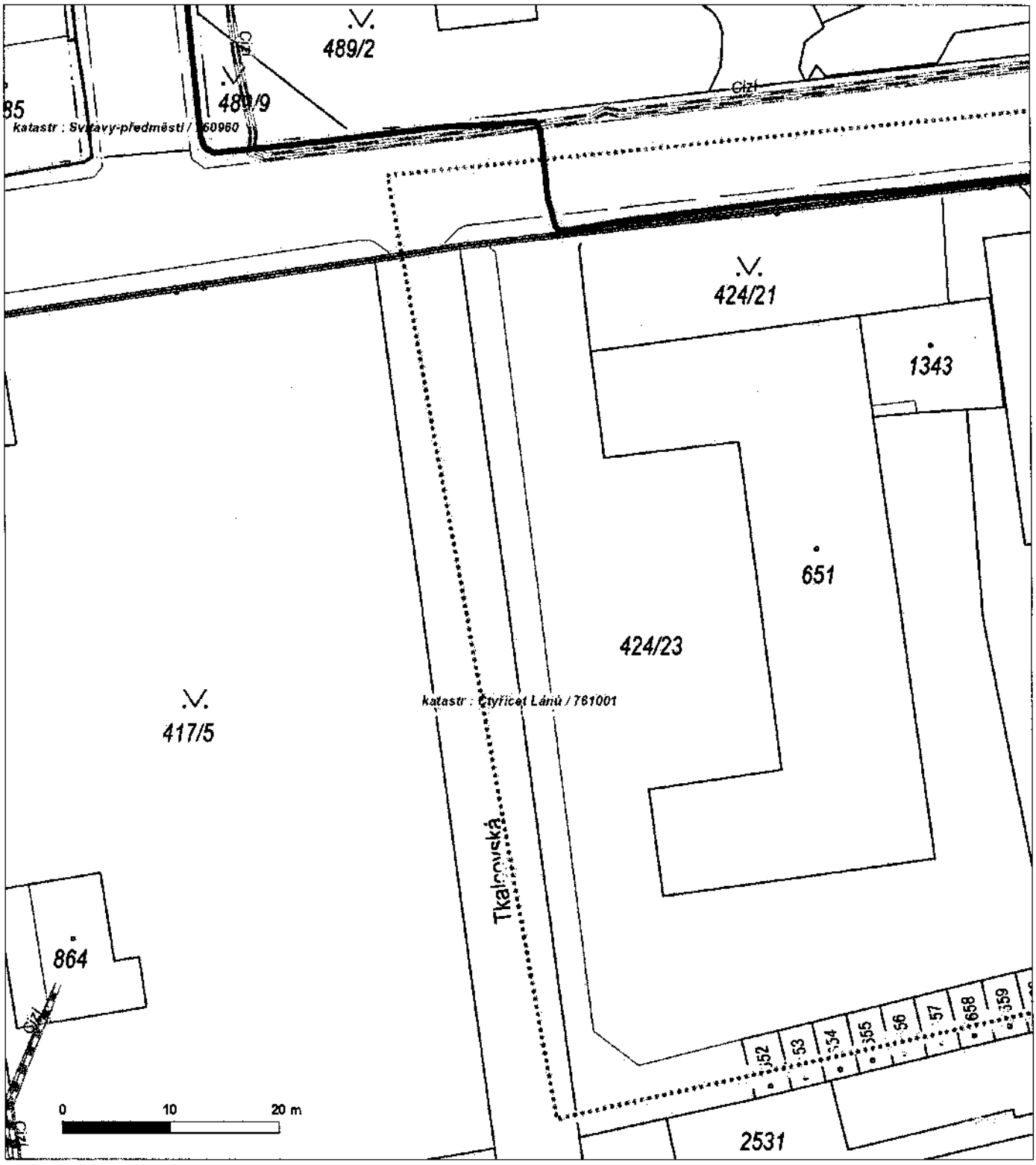


Není-li zobrazena katastrální mapa, zadejte žádost znovu. Katastrální mapa je generována prostřednictvím externí WMS služby, jejíž provoz nezajišťuje společnost ČEZ Distribuce, a. s.

# DISTRIBUCE

**Platí pouze se sdělením číslo 0101935114.**
**Zakreslené polohy zařízení v příloze jsou pouze informativní.**

## Situační výkres - list 2

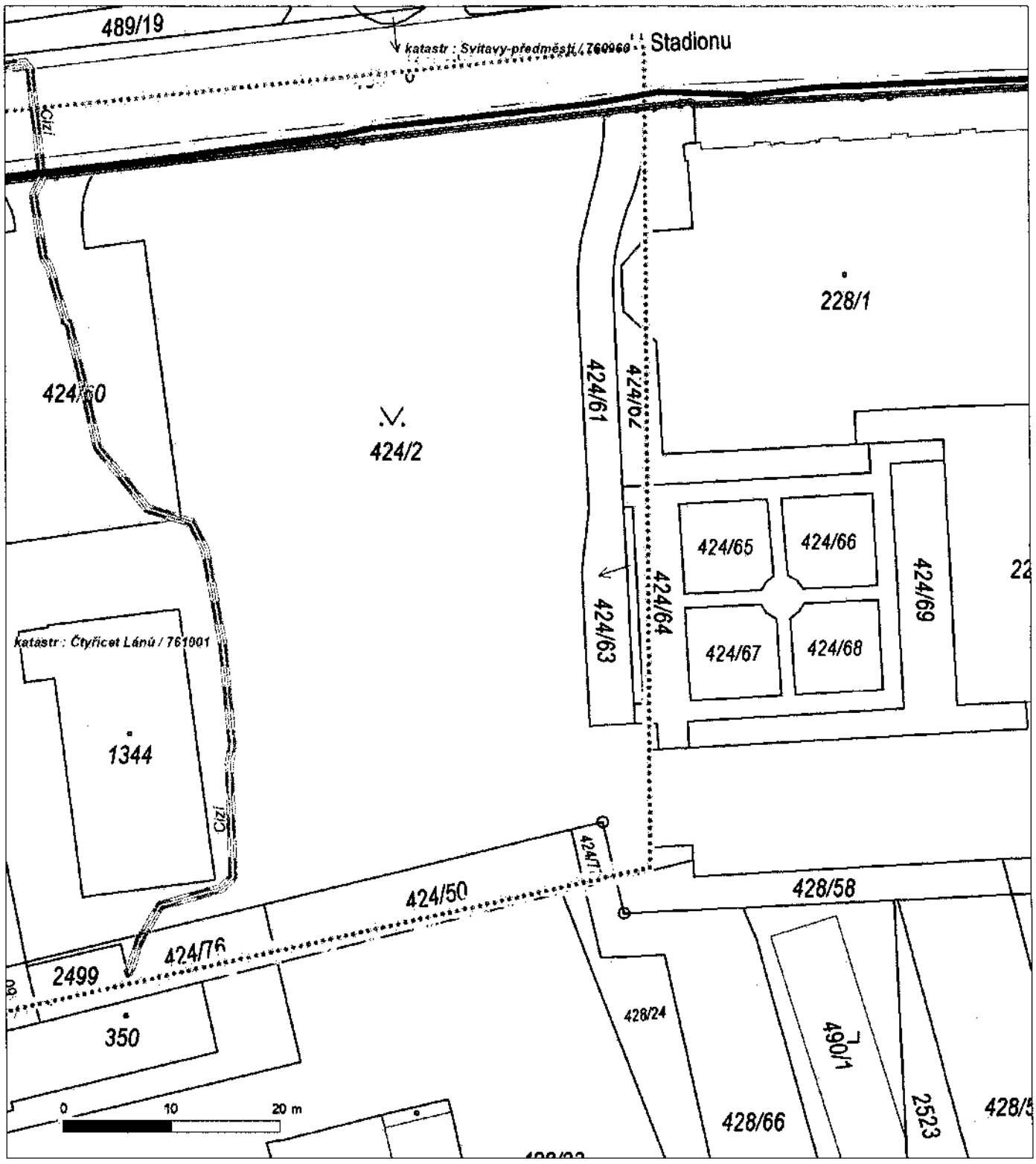


Není-li zobrazena katastrální mapa, zadejte žádost znovu. Katastrální mapa je generována prostřednictvím externí WMS služby, jejíž provoz nezajišťuje společnost ČEZ Distribuce, a. s.

ŽADATEL
JSK s.r.o.

| NAŠE ZNAČKA | VYŘIZUJE / LINKA | VYŘÍZENO DNE |
|---|---|---|
| 0700698674 | | 05.05.2023 |

**Sdělení o existenci komunikačního vedení společnosti ČEZ ICT Services, a. s.**

Název akce: **NPK, a.s., Svitavská nemocnice, úprava parku před psychiatrií**

Účel: **Demontáž**

Vážený zákazníku,
dovolujeme si reagovat na Vaši žádost číslo 0700698674 ze dne 05.05.2023, která se týkala sdělení o existenci komunikačního zařízení na Vámi určeném zájmovém území.

Dle vědomí společnosti ČEZ ICT Services, a. s., se na Vámi vymezeném zájmovém území:
**nenachází komunikační zařízení v majetku společnosti ČEZ ICT Services, a. s.**

Zároveň si Vás dovolujeme upozornit, že není vyloučeno, že se ve Vámi vymezeném zájmovém území nachází jiné zařízení, které není v majetku společnosti ČEZ ICT Services, a. s.

Toto sdělení je platné do 05.05.2024.

V souvislosti s výše uvedeným si Vás dovolujeme upozornit, že sdělení o existenci či neexistenci sítí představuje skutečnosti tvořící obchodní tajemství společnosti ČEZ ICT Services, a. s. Poskytnuté informace jsou dále také důvěrnými informacemi společnosti ČEZ ICT Services, a. s. Z výše uvedených důvodů si Vás proto společnost ČEZ ICT Services, a. s., dovoluje upozornit, že s poskytnutými informacemi je potřeba nakládat dle platných právních předpisů, v opačném případě se vystavujete postihu ve smyslu platné právní úpravy. V této souvislosti si Vás dovolujeme rovněž upozornit, že požadované informace nesmí být předány, sděleny, využity, zpřístupněny, či jiným způsobem postoupeny na jakoukoli třetí osobu bez předchozího prokazatelného souhlasu společnosti ČEZ ICT Services, a. s. Informace o existenci sítí mohou být využity pouze pro účel, pro který byly vyžádány.

**ČEZ ICT Services, a. s.**
Praha, Praha 4
Duhová 1531/3
PSČ 140 53
IČ: 26470411

**Přílohy**
Situační výkres zájmového území

Platí pouze se sdělením číslo 0700698674.

Zakreslené polohy zařízení v příloze jsou pouze informativní.

## Situační výkres zájmového území

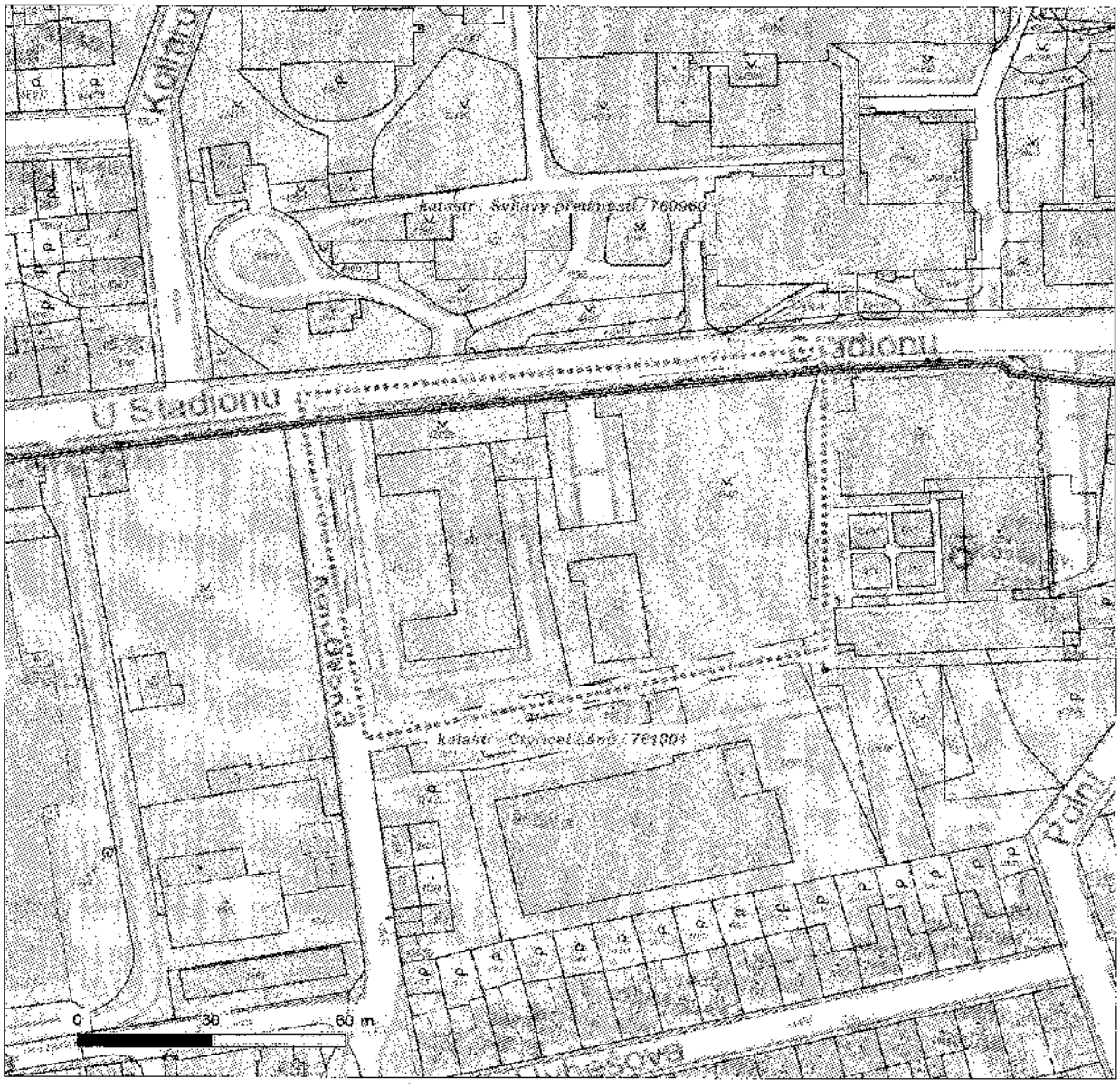


**LEGENDA**

- Nadzemní optické vedení
- Podzemní optické vedení
- Nadzemní metalické vedení
- Podzemní metalické vedení
- Radioreléový spoj vzduch
- Zájmové území
- Hranice katastrálního území

ŽADATEL
JSK s.r.o.

| NAŠE ZNAČKA | VYŘIZUJE / LINKA | VYŘÍZENO DNE |
|---|---|---|
| 0201567211 | | 05.05.2023 |

**Sdělení o existenci komunikačního vedení společnosti Telco Pro Services, a. s.**

Název akce: **NPK, a.s., Svitavská nemocnice, úprava parku před psychiatrií**

Účel: **Demontáž**

Vážený zákazníku,
dovolujeme si reagovat na Vaši žádost číslo 0201567211 ze dne 05.05.2023, která se týkala sdělení o existenci komunikačního zařízení na Vámi určeném zájmovém území.

Dle vědomí společnosti Telco Pro Services, a. s., se na Vámi vymezeném zájmovém území:
**nenachází komunikační zařízení v majetku společnosti Telco Pro Services, a. s.**

Zároveň si Vás dovolujeme upozornit, že není vyloučeno, že se ve Vámi vymezeném zájmovém území nachází jiné zařízení, které není v majetku společnosti Telco Pro Services, a. s.

Toto sdělení je platné do 05.05.2024.

V souvislosti s výše uvedeným si Vás dovolujeme upozornit, že sdělení o existenci či neexistenci sítí představuje skutečnosti tvořící obchodní tajemství společnosti Telco Pro Services, a. s. Poskytnuté informace jsou dále také důvěrnými informacemi společnosti Telco Pro Services, a. s. Z výše uvedených důvodů si Vás proto společnost Telco Pro Services, a. s., dovoluje upozornit, že s poskytnutými informacemi je potřeba nakládat dle platných právních předpisů, v opačném případě se vystavujete postihu ve smyslu platné právní úpravy. V této souvislosti si Vás dovolujeme rovněž upozornit, že požadované informace nesmí být předány, sděleny, využity, zpřístupněny, či jiným způsobem postoupeny na jakoukoli třetí osobu bez předchozího prokazatelného souhlasu společnosti Telco Pro Services, a. s. Informace o existenci sítí mohou být využity pouze pro účel, pro který byly vyžádány.

S pozdravem

**Telco Pro Services, a. s.**
Praha, Praha 4
Duhová 1531/3
PSČ 140 00
IČ: 29148278

**Přílohy**
Situační výkres zájmového území

Platí pouze se sdělením číslo 0201567211.

Zakreslené polohy zařízení v příloze jsou pouze informativní.

## Situační výkres zájmového území

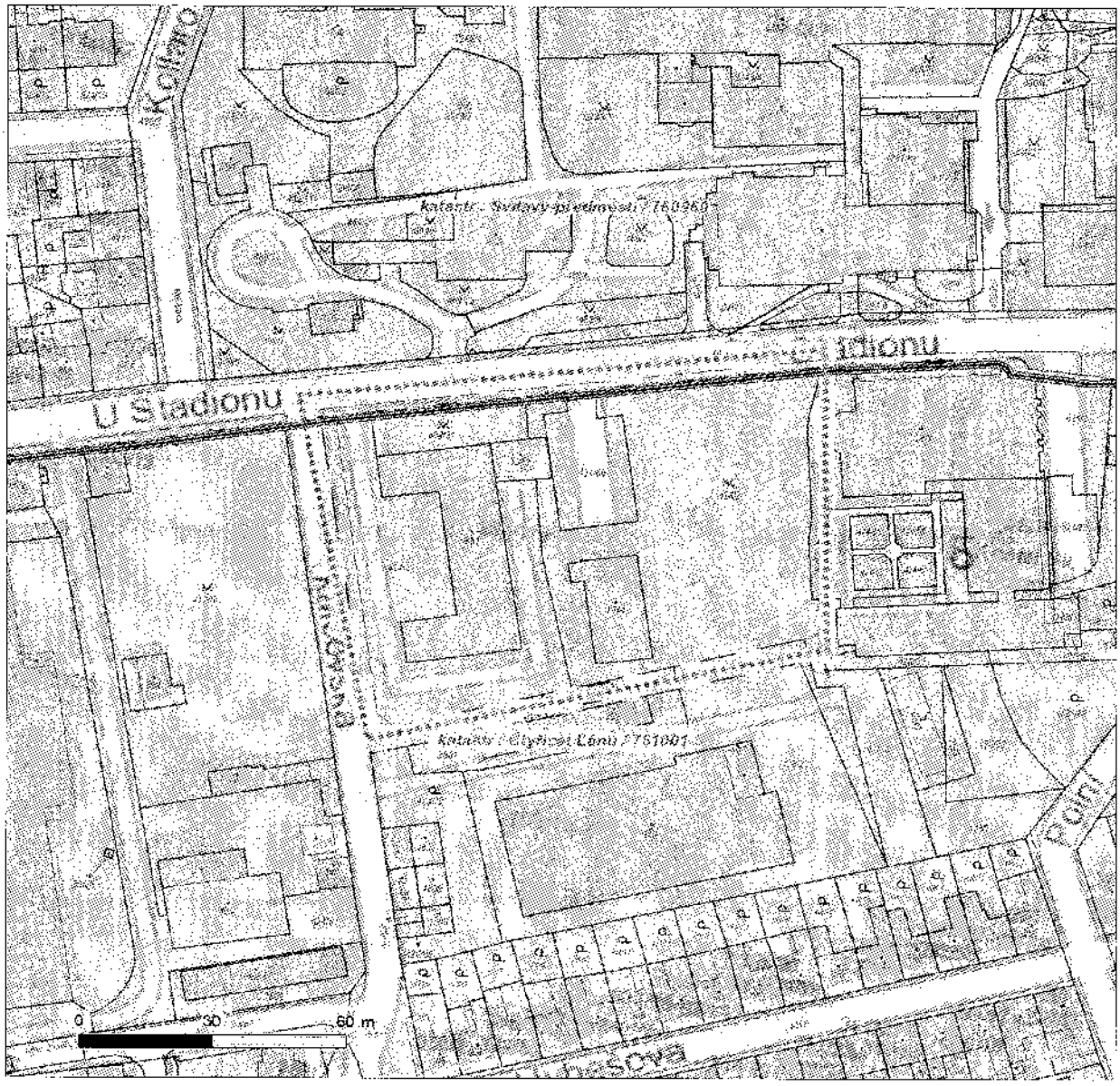


**LEGENDA**

- Nadzemní optické vedení
- Podzemní optické vedení
- Nadzemní metalické vedení
- Podzemní metalické vedení
- Radioreléový spoj vzduch
- Zájmové území
- Hranice katastrálního území

SPORTES Svitavy s.r.o.

**Tovární 677/28, 568 02 SVITAVY**
zapsaná v obchodním rejstříku, vedeného Krajským soudem v Hradci Králové oddíl C, vložka 7388

JSK spol. s r.o.
Sušice 65
571 01 Moravská Třebová

jskmt@jskmt.cz

**Souhrnné stanovisko – vyjádření SPORTES Svitavy s.r.o., úsek Technické služby**
**č. j. SPOTS/101/23**

**Vyjádření k existenci síti pro ohlášení odstranění stavby na akci: „NPK a.s., Svitavská nemocnice, úprava parku před psychiatrií".**

Místo: Svitavy – Čtyřicet Lánů, ul. U Stadionu.

---

**Vyjádření k veřejné zeleni**

Ve Vámi vyznačeném zájmovém území se nachází veřejná zeleň.
V případě, že se zamýšlená stavba dotkne zdi u objektu dopravy Svitavské nemocnice, platí následující podmínky:

1. Před zahájením prací po předchozí domluvě se správcem zeleně (Radim Klíč, tel. 736 752 635) nebo zástupcem MěÚ Svitavy, OŽP (Soňa Šemberová, tel. 461 550 243) bude dotčená plocha protokolárně předána.
2. V průběhu prací: zhotovitel bude minimalizovat zásahy do okolní zeleně. V zeleni nebude zřizováno zařízení staveniště, nebudou parkovány stroje a vozidla. Výkopek je možné na sousedící travnaté plochy (nikoli do výsadek keřů či trvalek) ukládat pouze na vhodnou podložku. **Za údržbu dotčených ploch zeleně odpovídá od zahájení prací až do jejich dokončení a předání dotčených ploch zpět správci zeleně zhotovitel. Týká se zejména kosení travnatých ploch.**
3. Po dokončení prací: veškerá dotčená zeleň bude uvedena do původního stavu – budou beze zbytku uklizeny veškeré stavební materiály, odpady, dotčené travnaté plochy budou znovu obnoveny a protokolárně předány zpět do užívání po provedení 1. pokosení.

Se žádostí o vyjádření je třeba se dále obrátit na odbor životního prostředí Městského úřadu ve Svitavách.

Bc. Klíč Radim, v. r., vedoucí střediska VZ

**Vyjádření k místním a účelovým komunikacím (MK, ÚK)**

Ve Vašem uvedeném zájmovém území se nachází MK ve správě SPORTES Svitavy s.r.o.
V těsné blízkosti se nachází MK (vozovka, chodník), odvodnění (uliční vpusti včetně napojení do kanalizace) a dopravní značení ve správě SPORTES Svitavy s.r.o.

V případě zásahu do MK požadujeme provést práce a použít vhodný materiál pro zásyp výkopů v souladu s technickými podmínkami – TP 146 – Povolování a provádění výkopů a zásypů rýh pro inženýrské sítě ve vozovkách pozemních komunikací, schváleno MD ČR OPK pod č.j. 82/2019-120-TN/1 ze dne 7.2.2020 s účinností od 15. února 2020.
Před zahájením stavebních prací, v případě zásahu do MK, doporučujeme zajistit fotodokumentaci stávajícího stavu v místě zásahu do MK a je nutné požádat odbor dopravy MěÚ ve Svitavách o povolení zvláštního užívání komunikace.
Upozorňujeme, že v lokalitě je jílovité podloží s velkou plasticitou. Při použití výkopku s takovými to vlastnostmi na zásyp, nelze (vzhledem k zhutnitelnosti) dosáhnout požadované míry zhutnění.
Doporučujeme proto pro zásyp použít štěrkodrť frakce 0-32.
***Konečná úprava krytu bude provedena dle bodu 7.2 TP146. Upřesnění rozsahu konečné úpravy v rámci tohoto bodu bude provedeno za účasti žadatele a technika MK SPORTES Svitavy s.r.o. p. Votroubka před dokončením zásypu rýhy (v úrovni pláně) při měření míry zhutnění pomocí LDD.***
Při křížení s napojením uliční vpusti požadujeme předání napojení (před záhozem rýhy) technikovi MK.

**Svislé napojení na kryt stávající konstrukce řádně utěsnit – zalít modifikovanou asfaltovou zálivkou** (ne asfaltovou emulzí s podrcením), v krajním případě bitumen – kaučukovou těsnící páskou, a to po projednání konečné úpravy povrchu při měření LDD.

Upozorňujeme, že měření – provedení dynamické zkoušky LDD při zásahu do místní, či účelové komunikace ve Svitavách, nebo v souběhu s místní či účelovou komunikací, provádí především technik místních komunikací. Pro provedení zkoušky je možné využít akreditované silniční laboratoře, přičemž správci místních komunikací je třeba před provedením zkoušky předložit akreditaci laboratoře a následně protokol z měření.
Při měření akreditovanou silniční laboratoří musí být účasten technik místních komunikací, který na místě samém určí místo měření a počet měření. V případě dlouhodobé nepřítomnosti technika místních komunikací jej při měřeních zastupuje vedoucí místních komunikací Ing. Petr Horký.

V případě osazování kabelové skříně pro jednotlivá odběrová místa, sloupů apod. požadujeme umístění mimo silniční pozemek (vozovku, chodník). Požadujeme uložení sítě tak, aby výstražná folie nezasahovala do konstrukce chodníku (což je min. 30 cm) a vozovky (min. 50 cm). Před zásypem požadujeme přizvat technika MK ke kontrole splnění tohoto požadavku. V opačném případě budou provedeny sondy (k zjištění uložení) na náklady zhotovitele.
Při souběhu s obrubníky požadujeme provedení tak, aby hrana rýhy byla min. 50 cm od obrubníků. V případě, kdy nelze dodržet vzdálenost od obrub, doporučujeme do projektu zahrnout jejich reinstalaci a požadujeme provést práce a použít vhodný materiál pro zásyp výkopů v souladu s technickými podmínkami – TP 146. Upozorňujeme, že v lokalitě je jílovité podloží s velkou plasticitou. Při použití výkopku s takovými to vlastnostmi na zásyp, nelze (vzhledem k zhutnitelnosti) dosáhnout požadované míry zhutnění. Doporučujeme proto pro zásyp použít štěrkodrť frakce 0-32.

Dále upozorňujeme na betonovou desku v místech nájezdu.

***Upozorňujeme, že instalaci (případně přemístění, či odinstalaci) dopravního značení je možné pouze na základě rozhodnutí tzv. „Stanovení dopravního značení" vydané odborem dopravy MěÚ ve Svitavách.***

Dále je nutné požádat (v případě výstavby nového, či úprav stávajícího nájezdu) na odboru dopravy o povolení zřízení nájezdu na místní komunikaci.

***Požadujeme reinstalaci svislého dopravního značení a obnovu vodorovného dopravního značení, které bude poškozeno v souvislosti se stavbou (vlastním výkopem, nebo stavební činností).***

**Upozorňujeme, že v případě poškození obrusné vrstvy na komunikacích, budeme požadovat odfrézování a nahrazení novou (např. poškození při „patkování" strojů, skládkou materiálu apod.).**
**Upozorňujeme, že v případě poškození povrchu komunikace (betonové dlažby, žulových kostek apod.), budeme požadovat nahrazení novou (např. poškození při „patkování" strojů, skládkou materiálu apod.).**

Při realizaci stavby je nutné činit opatření k zabránění poškozování a znečišťování majetku města.

Vedoucí MK: ing. Horký Petr, v. r. Technik MK: Votroubek Bohuslav, v. r.

**Vyjádření k veřejnému osvětlení (VO)**

Ve Vámi vyznačeném zájmovém území se nachází podzemní kabelové vedení VO včetně stožárů se svítidly ve správě SPORTES Svitavy s.r.o. Před zahájením stavebních prací musí být podzemní kabelové vedení VO vytýčené (provádí firma SPORTES Svitavy s.r.o., pan Jaroslav Macek, tel. 603475157, který na základě objednávky vytýčí a vyhotoví zápis o vytýčení podzemních vedení). Při odkrytí kabelu VO je povinností investora nebo firmy odpovědné za provádění prací, přizvat technika VO SPORTES ke kontrole. Bez zápisu o provedené kontrole nelze provést zához kabelového vedení.

**Uložení kabelu v zemi musí splňovat ČSN 33 2000-5-52, ed.2. Vzhledem k ostatním trasám sítí technického vybavení musí v hranicích měst a obcí uložení kabelů odpovídat ČSN 73 6005.**

Při provádění prací je nutné dbát zvýšené opatrnosti a počínat si tak, aby nedošlo k poškození námi spravovaného zařízení. Při křížení a střetu s naší sítí je nutné postupovat v souladu s příslušnými ČSN.

**Ostatní připomínky:**

- Případné finanční náklady na veřejné osvětlení, vyvolané stavbou, hradí objednatel.
- V průběhu prací může dojít k odpojení nebo omezení rozvodu veřejného osvětlení a ke zhoršení nasvětlení dotčených prostor, pouze se souhlasem správce VO.
- Elektromontážní práce na veřejném osvětlení města Svitavy smí provádět jen pracovník s patřičnou el. kvalifikací, oprávněním dle Vyhlášky ČUBP č.50/78 Sb., po dohodě se správcem VO, SPORTES Svitavy s.r.o.

Příloha – orientační zakreslení vedení VO.

Czehowský Pavel, v. r., technický pracovník VS

**Platnost tohoto vyjádření je 6 měsíců od vystavení.**

Vystaveno ve Svitavách dne: 23.5.2023

Ing. Bronislav Olšán

Podepsal Ing. Bronislav Olšán
DN: cn=Ing. Bronislav Olšán, c=CZ, o=SPORTES Svitavy s.r.o., ou=1, email=bronislav.olsan@svitavy.cz
Datum: 2023.05.23 12:14:02 +02'00'

Ing. Bronislav Olšán
jednatel SPORTES Svitavy s.r.o.

naše značka
5002860829

vyřizuje
Eva Strnadová

datum
21.07.2023

J S K , spol. s r. o.
Sušice č.p. 65
57101 Moravská Třebová

Věc:
**NPK,a.s., Svitavská nemocnice, úprava parku před psychiatrií - odstranění objektu kotelny a zděných plotů**

K.ú. - p.č.: Čtyřicet Lánů , Svitavy-předměstí

Stavebník: Pardubický kraj , Komenského náměstí 125 , 53002 Pardubice

Účel stanoviska: Odstranění stavby

GasNet, s.r.o., jako provozovatel distribuční soustavy (PDS) a technické infrastruktury, zastoupený GasNet Služby, s.r.o., vydává toto stanovisko:

V ZÁJMOVÉM ÚZEMÍ SE NACHÁZÍ TATO PLYNÁRENSKÁ ZAŘÍZENÍ A PLYNOVODNÍ PŘÍPOJKY (dále PZ):

- STL plynovodní přípojka

Ochranné pásmo STL plynovodů a přípojek je v zastavěném území obce 1 m na obě strany od potrubí.
Ochranné pásmo slouží k zajištění bezpečného a spolehlivého provozu plynárenského zařízení.

**********

Oplocení:

Při demoličních pracech nesmí dojít k poškození plynárenského zařízení. Poškození našeho zařízení bude kvalifikováno jako porušení energetického zákona 458/2000 Sb.

Veškeré demoliční práce budou prováděny v OP výhradně ručním způsobem a musí být vykonávány tak, aby v žádném případě nenarušily bezpečný provoz uvedených plynárenských zařízení.

Před demolicí stavby musí být v místech dotyku stavby poloha plynárenského potrubí vytyčena a v případě potřeby ověřena ručně kopanými sondami.

Kotelna:

PZ ve vlastnictví GasNet s.r.o. není dotčeno, jedná se o průmyslový rozvod plynu, který je v majetku investora.

Budou-li dodrženy výše uvedené podmínky, s demolicí objektů souhlasíme.

Plynárenská zařízení a plynovodní přípojky (dále jen PZ) jsou dle ust. § 2925 zákona č. 89/2012 Sb., občanského zákoníku, provozovány jako zařízení zvlášť nebezpečná a z tohoto důvodu jsou chráněna ochranným pásmem dle zákona č.458/2000 Sb. ve znění pozdějších předpisů.

Rozsah ochranného pásma je stanoven v zákoně 458/2000 Sb. ve znění pozdějších předpisů.

Stavební činnosti je možné realizovat pouze při dodržení podmínek stanovených v tomto stanovisku. Nebudou-li tyto podmínky dodrženy, budou stavební činnosti považovány dle § 68 zákona č.458/2000 Sb. ve znění pozdějších předpisů za činnost bez našeho předchozího souhlasu. Při každé změně projektu nebo stavby (zejména trasy navrhovaných inženýrských sítí) je nutné požádat o nové stanovisko k této změně.

Nedodržení podmínek uvedených v tomto stanovisku zakládá odpovědnost stavebníka za vzniklé škody.

Za stavební činnosti se pro účely tohoto stanoviska považují všechny činnosti prováděné v ochranném pásmu PZ (tzn. bezvýkopové technologie a terénní úpravy) a činnosti mimo ochranné pásmo, pokud by takové činnosti mohly ohrozit bezpečnost a spolehlivost PZ (např. trhací práce, sesuvy půdy, vibrace, apod.).

Případné zřizování staveniště, skladování materiálů, stavebních strojů apod. bude realizováno mimo ochranné pásmo PZ (není-li ve stanovisku uvedeno jinak).

Při použití nákladních vozidel, stavebních strojů a mechanismů požadujeme zabezpečit případný přejezd přes PZ uložením betonových panelů v místě přejezdu PZ.

PŘI REALIZACI STAVBY BUDOU DODRŽENY TYTO PODMÍNKY PRO PROVÁDĚNÍ STAVEBNÍ ČINNOSTI:

(1) Před zahájením stavební činnosti bude provedeno vytyčení trasy a přesné určení uložení PZ. Vytyčení trasy provede příslušná regionální oblast ZDARMA. Formulář a kontakt naleznete na https://www.gasnet.cz/cs/ds-vytyceni-pz/, lze využít QR kód, který je uveden v tomto stanovisku. Při podání žádosti uvede žadatel naši značku (číslo jednací) uvedenou v úvodu tohoto stanoviska a sdělí termín zahájení a ukončení stavby. O provedeném vytyčení trasy bude sepsán protokol. Přesné určení uložení PZ (sondou)je povinen provést stavebník na svůj náklad.
BEZ VYTYČENÍ TRASY A PŘESNÉHO URČENÍ ULOŽENÍ PZ STAVEBNÍKEM NESMÍ BÝT VLASTNÍ STAVEBNÍ ČINNOST ZAHÁJENA. VYTYČENÍ POVAŽUJEME ZA ZAHÁJENÍ STAVEBNÍ ČINNOSTI V OCHRANNÉM A BEZPEČNOSTNÍM PÁSMU PZ. PROTOKOL O VYTYČENÍ MÁ PLATNOST 2 MĚSÍCE.

(2)Stavebník je povinen stavebnímu podnikateli prokazatelně předat kopii tohoto stanoviska. Převzetí kopie stvrdí stavební podnikatel stavebníkovi svým podpisem a zápisem do stavebního deníku. Pracovníci provádějící stavební činnosti budou prokazatelně seznámeni s polohou PZ, rozsahem ochranného pásma a těmito podmínkami.

(3) Bude dodržena mj. ČSN 73 6005, TPG 702 01, TPG 702 04, TPG 700 03, zákon č.458/2000 Sb. ve znění pozdějších předpisů, případně další předpisy související s uvedenou stavbou.

(4) Při provádění stavební činnosti v ochranném pásmu PZ vč. přesného určení uložení PZ je stavebník povinen učinit taková opatření, aby nedošlo k poškození PZ nebo ovlivnění jejich bezpečnosti a spolehlivosti provozu. Nebude použito nevhodného nářadí, zemina bude těžena pouze ručně bez použití pneumatických, elektrických, bateriových a motorových nářadí.

(5) V případě použití bezvýkopových technologií (např. protlaku) bude před zahájením stavební činnosti provedeno úplné obnažení PZ v místě křížení na náklady stavebníka. Technologie musí být navržena tak, aby v místě křížení nebo souběhu s PZ byl dostatečný stranový nebo výškový odstup od PZ, který zajistí nepoškození PZ během prací a to s ohledem na použitou bezvýkopovou technologii a všechny její účinky na okolní terén. V případě, že nemůže být tato podmínka dodržena, nesmí být použita bezvýkopová technologie.

(6) Odkrytá PZ budou v průběhu nebo při přerušení stavební činnosti řádně zabezpečena proti jejich poškození.

(7) Poklopy uzávěrů a ostatních armatur na PZ, vč. hlavních uzávěrů plynu (HUP) na odběrném plynovém zařízení udržovat stále přístupné a funkční po celou dobu trvání stavební činnosti.

(8) Bude zachována hloubka uložení PZ (není-li ve stanovisku uvedeno jinak).

(9) Stavebník je povinen neprodleně oznámit každé i sebemenší poškození PZ (vč. drobných vrypů do PE potrubí, poškození izolace, signalizačního vodiče, výstražné fólie, markeru atd.) na telefon 1239.

(10) Před provedením zásypu výkopu a v průběhu stavby bude provedena kontrola dodržení podmínek stanovených pro stavební činnosti v ochranném pásmu PZ. Povinnost kontroly se vztahuje i na PZ, která nebyla odhalena. Kontrolu provede příslušná regionální oblast (formulář a kontakt naleznete na https://www.gasnet.cz/cs/ds-vytyceni-pz/, lze využít QR kód, který je uveden v tomto stanovisku). Při žádosti uvede žadatel naši značku (číslo jednací) uvedenou v úvodu tohoto stanoviska. Kontrolu je třeba objednat min. 5 dnů předem.
Předmětem kontroly je také ověření dodržení stanovené odstupové vzdálenosti staveb, které byly povoleny v ochranném a

bezpečnostním pásmu PZ.

(11) O provedené kontrole bude sepsán protokol. Bez provedené kontroly nesmí být PZ zasypána. Stavebník je povinen na základě výzvy provozovatele PZ, nebo jeho zástupce doložit průkaznou dokumentaci o nepoškození PZ během výstavby nebo provést na své náklady kontrolní sondy v místě styku stavby s PZ.

(12) Plynárenské zařízení a plynovodní přípojky budou před zásypem výkopu řádně podsypány a obsypány, bude provedeno zhutnění a bude osazena výstražná fólie žluté barvy, to vše v souladu s předpisem provozovatele distribuční soustavy „Zásady pro projektování, výstavbu, rekonstrukce a opravy", který naleznete na https://www.gasnet.cz/cs/technicke-dokumenty/ a v souladu s ČSN EN 12007-1-4, TPG 702 01, TPG 702 04.

(13) Neprodleně po skončení stavební činnosti budou řádně osazeny všechny poklopy a nadzemní prvky PZ.

(14) Pokud stavebník nedodrží podmínky stanovené tímto stanoviskem bude činnost stavebníka vyhodnocena provozovatelem PZ jako narušení ochranného nebo bezpečnostního pásma PZ a budou z toho vyvozeny příslušné důsledky.

Platí pouze pro území vyznačené v příloze tohoto stanoviska a to 24 měsíců ode dne jeho vydání.

V případě dotčení pozemku v majetku společnosti GasNet, s.r.o. je třeba dále projednat smluvní vztah k tomuto pozemku. Kontakt na projednání naleznete na adrese www.gasnet.cz/cs/kontaktni-system/, činnost "Smluvní vztahy - pozemky a budovy plynárenských zařízení".

Za správnost a úplnost dokumentace předložené s žádostí včetně jejího souladu s platnými předpisy plně zodpovídá její zpracovatel. Stanovisko nenahrazuje případná další stanoviska k jiným částem stavby.

V případě další korespondence nebo jednání (např. změna stavby) uvádějte naši značku - 5002860829 a datum tohoto stanoviska. Kontakty jsou k dispozici na https://www.gasnet.cz/cs/kontaktni-system/.

GasNet, s.r.o.
zastoupená společností GasNet Služby, s.r.o., IČ 27935311
Eva Strnadová
Technik externích požadavků-Čechy
Oddělení zpracování ext. požadavků-Čechy
EVA.STRNADOVA@GASNET.CZ

Zažádejte o vytyčení

Přílohy: Orientační zákres plynárenského zařízení, Detailní zákres plynárenského zařízení, Ověřená příloha žadatele

**Příloha: Orientační zákres plynárenského zařízení. Tato příloha je nedílnou součástí stanoviska č. 5002860829 ze dne 21.07.2023.**

Provozovatel DS: GasNet, s.r.o.; Stavebník: Pardubický kraj , Komenského náměstí 125 , 53002 Pardubice. K.ú.: Čtyřicet Lánů , Svitavy-předměstí.

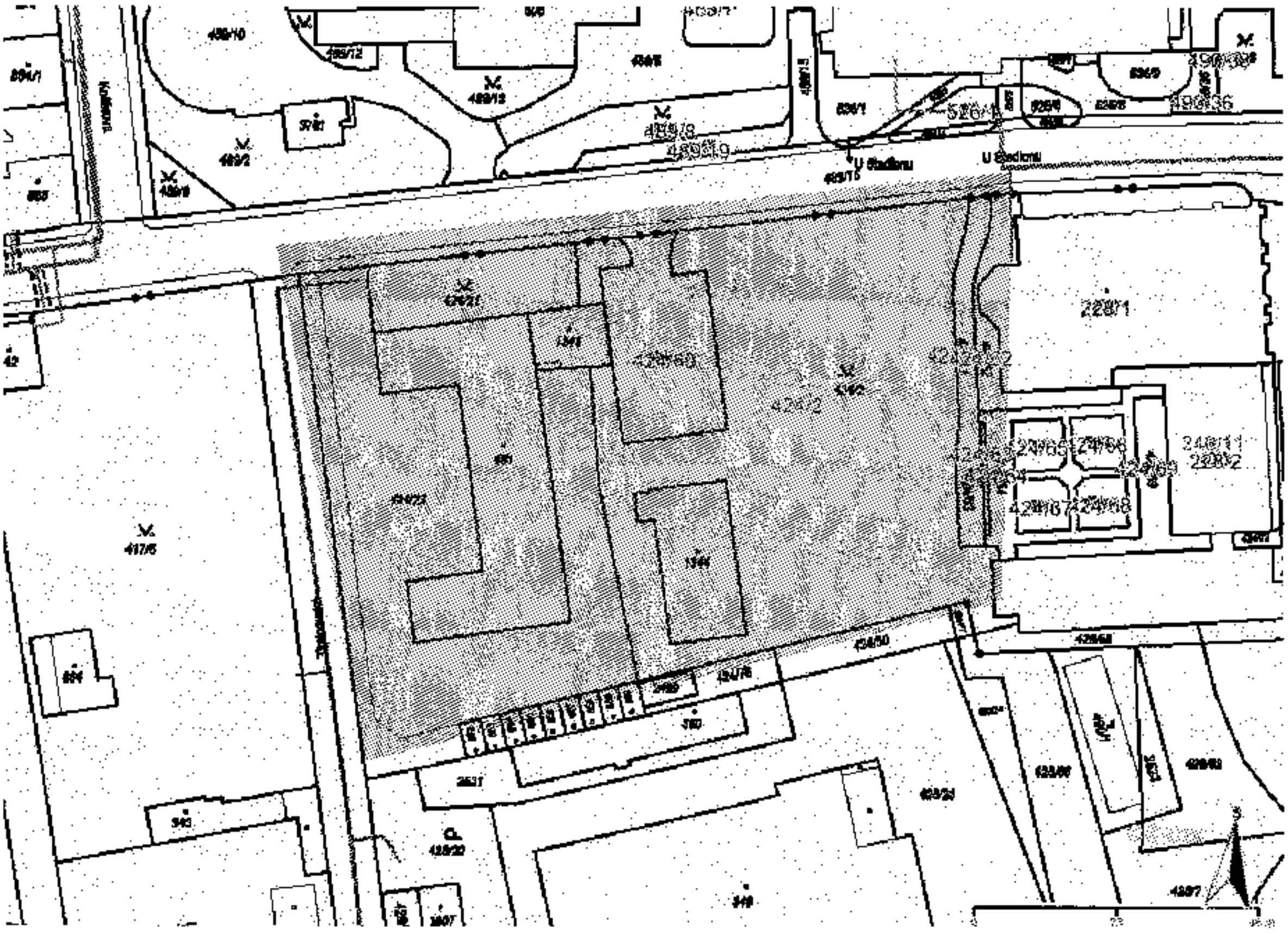


Legenda:

| | |
|---|---|
| | linie plynovodu |
| | NTL |
| | STL |
| | VTL |
| | VVTL |
| | nefunkční |
| | plánovaná stavba před realizací |
| | ve výstavbě, neuvedeno do provozu |
| | regulační stanice |
| | ochranné zařízení |
| | kabel |
| | elektropřípojka |
| | kabel protikorozní ochrany |
| | anodové uzemnění |
| | stanice katodové ochrany |
| | pásmo vlivu anodového uzemnění SKAO |
| | neplynovodní zařízení/ technologie (linie/ bod/plocha) |

**Příloha: Detailní zákres plynárenského zařízení. Tato příloha je nedílnou součástí stanoviska č. 5002860829 ze dne 21.07.2023.**

Provozovatel DS: GasNet, s.r.o.; Stavebník: Pardubický kraj , Komenského náměstí 125 , 53002 Pardubice. K.Ú.: Čtyřicet Lánů , Svitavy-předměstí.

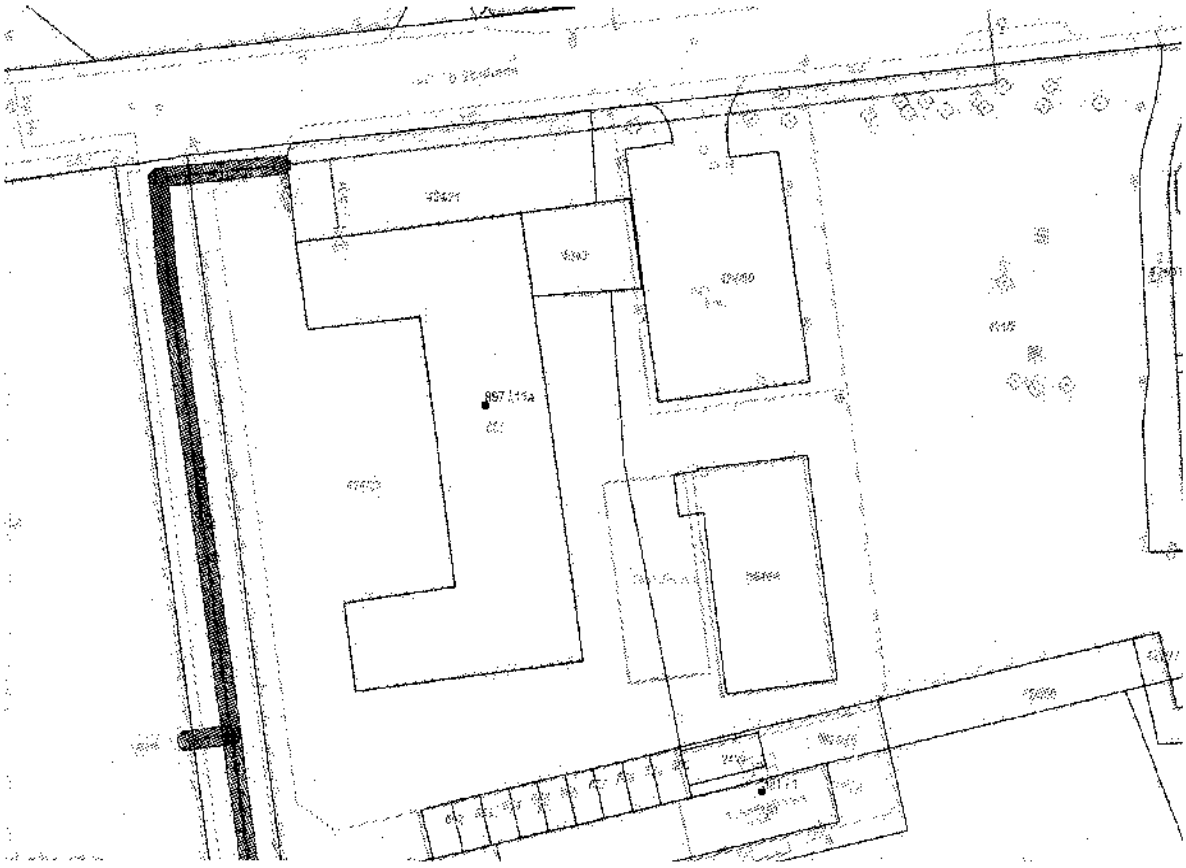

**Legenda:**

| | |
|---|---|
| | linie plynovodu |
| | NTL |
| | STL |
| | VTL |
| | VVTL |
| | nefunkční |
| | plánovaná stavba před realizací |
| | ve výstavbě, neuvedeno do provozu |
| | regulační stanice |
| | ochranné zařízení |
| | kabel |
| | elektropřípojka |
| | kabel protikorozní ochrany |
| | anodové uzemnění |
| | stanice katodové ochrany |
| | pásmo vlivu anodového uzemnění SKAO |
| | neplynovodní zařízení/ technologie (linie/ bod/plocha) |

**Příloha: Ověřená příloha žadatele. Tato příloha je nedílnou součástí stanoviska č. 5002860829 ze dne 21.07.2023.**

Provozovatel DS: GasNet, s.r.o.; Stavebník: Pardubický kraj, Kamenského náměstí 125, 53002 Pardubice; K.ú.: Čtyřicet Lánů, Svítavy-přeměřeno.

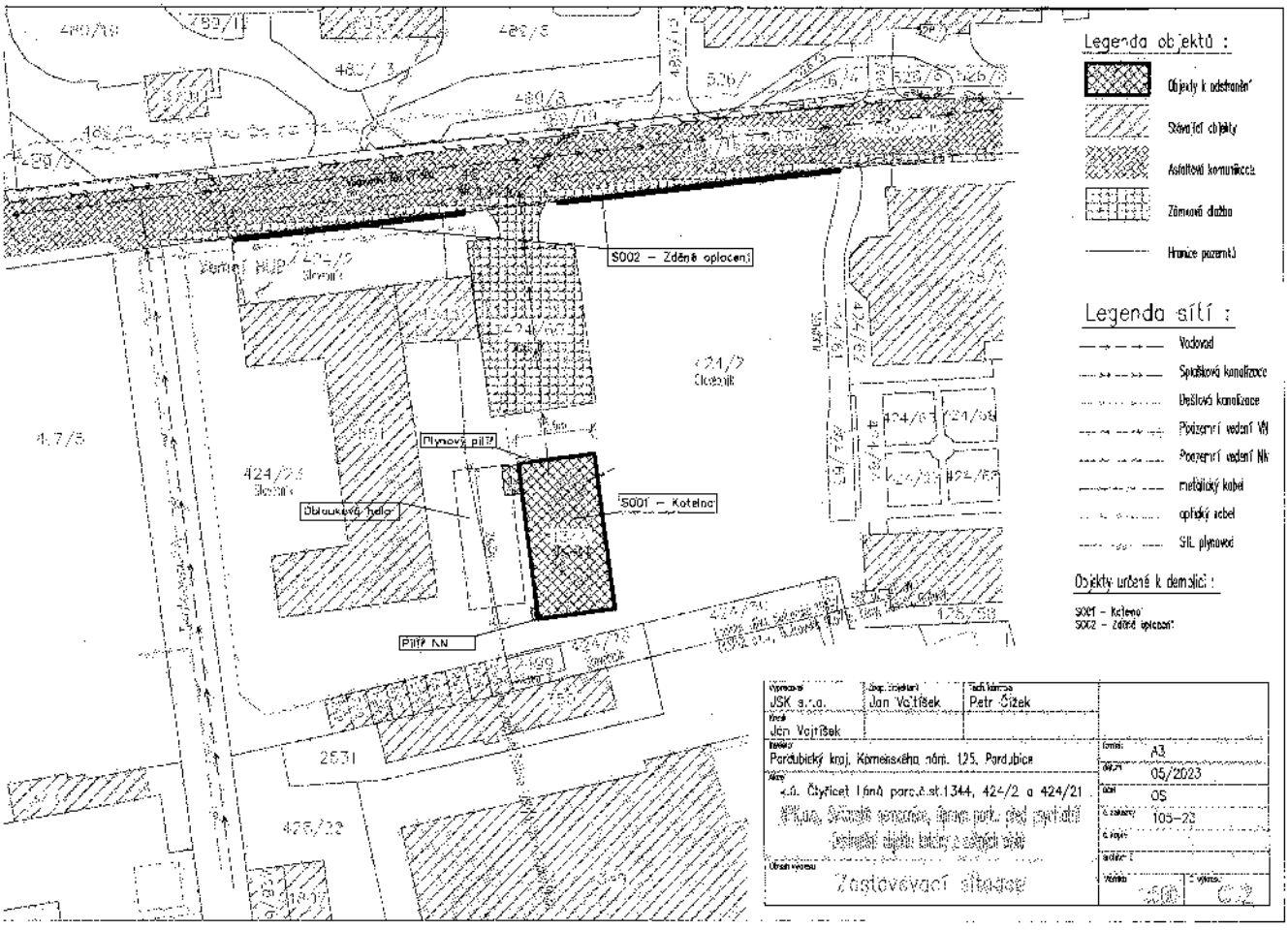

**Vodárenská Svitavy s.r.o.**


- Hradec nad Svitavou 494
- 569 01 Hradec nad Svitavou
- IČ: 27549704
- DIČ: CZ 27549704
- zápis do OR: Krajský soud v Hradci Králové zn. C 25565
- bankovní spojení: Česká spořitelna a.s.,
- pobočka Svitavy, č.ú.: 1220852349/0800
- Tel.: 461 548 273
- Fax: 461 548 297


JSK, spol. s.r.o.

Sušice 65

571 01 Moravská Třebová

| Váš dopis značky/ze dne | Naše značka | Vyřizuje/linka | V Hradci nad Svitavou dne |
|---|---|---|---|
| /10.5.2023 | HA/2023/ 168 | Havlíčková Lucie/ 61548273 | 10. května 2023 |

Vyjádření k sítím na akci: **NPK, a.s., Svitavská nemocnice, úprava parku před psychiatrií**

V přiložených situacích jsou orientačně zakreslena podzemní zařízení v naší správě, procházející zájmovým územím nebo v jeho těsné blízkosti. Pro zjištění přesné trasy a hloubky vodovodního řadu z PVC a PE požadujeme provést ručně kopané sondy.

**Zpracovanou projektovou dokumentaci požadujeme předložit k odsouhlasení.**

Vodárenská Svitavy s.r.o.
č.p. 494
569 01 Hradec nad Svitavou
IČ: 27549704
DIČ: CZ27549704

Václav Erbes
vedoucí provozního úseku

Příloha: 1 x situace


Vodárenská Svitavy s.r.o.
Hradec nad Svitavou 494
569 01 Hradec nad Svitavou
tel.: 461 310 717
mob.: +420 602 356 484
e-mail: v.erbes@vodarenskasvitavy.cz


Platnost vyjádření: 1 rok

**Vodárenská Svitavy s.r.o.**


- Hradec nad Svitavou 494
- 569 01 Hradec nad Svitavou
- IČ: 27549704
- DIČ: CZ 27549704
- zápis do OR: Krajský soud v Hradci Králové zn. C 25565
- bankovní spojení: Česká spořitelna a.s.,
- pobočka Svitavy, č.ú.: 1220852349/0800
- Tel.: 461 548 273
- Fax: 461 548 207


JSK, spol. s r.o.

Sušice 65

571 01 Moravská Třebová

| Váš dopis značky/ze dne | Naše značka | Vyřizuje/linka | V Hradci nad Svitavou dne |
|---|---|---|---|
| /16.6.2023 | [illegible]/2023/ 233 | Jan Oldřich/461548273 | 21. června 2023 |

Vyjádření k PD na akci: **NPK, a.s., Svitavská nemocnice, úprava parku před psychiatrií**
**Odstranění objektu kotelny a zděných plotů**

K předložené projektové dokumentaci na výše uvedenou akci nemáme žádné připomínky.

Vodárenská Svitavy s.r.o.
Vodárenská Svitavy s.r.o.
č.p. 494
569 01 Hradec nad Svitavou
IČ: 27549704
DIČ: CZ27549704

Václav Erbes
vedoucí provozního úseku


Vodárenská Svitavy s.r.o.
Hradec nad Svitavou 494
569 01 Hradec nad Svitavou
tel.: 461 310 717
mob.: +420 602 356 484
e-mail: v.erbes@vodarenskasvitavy.cz


Platnost vyjádření: 1 rok

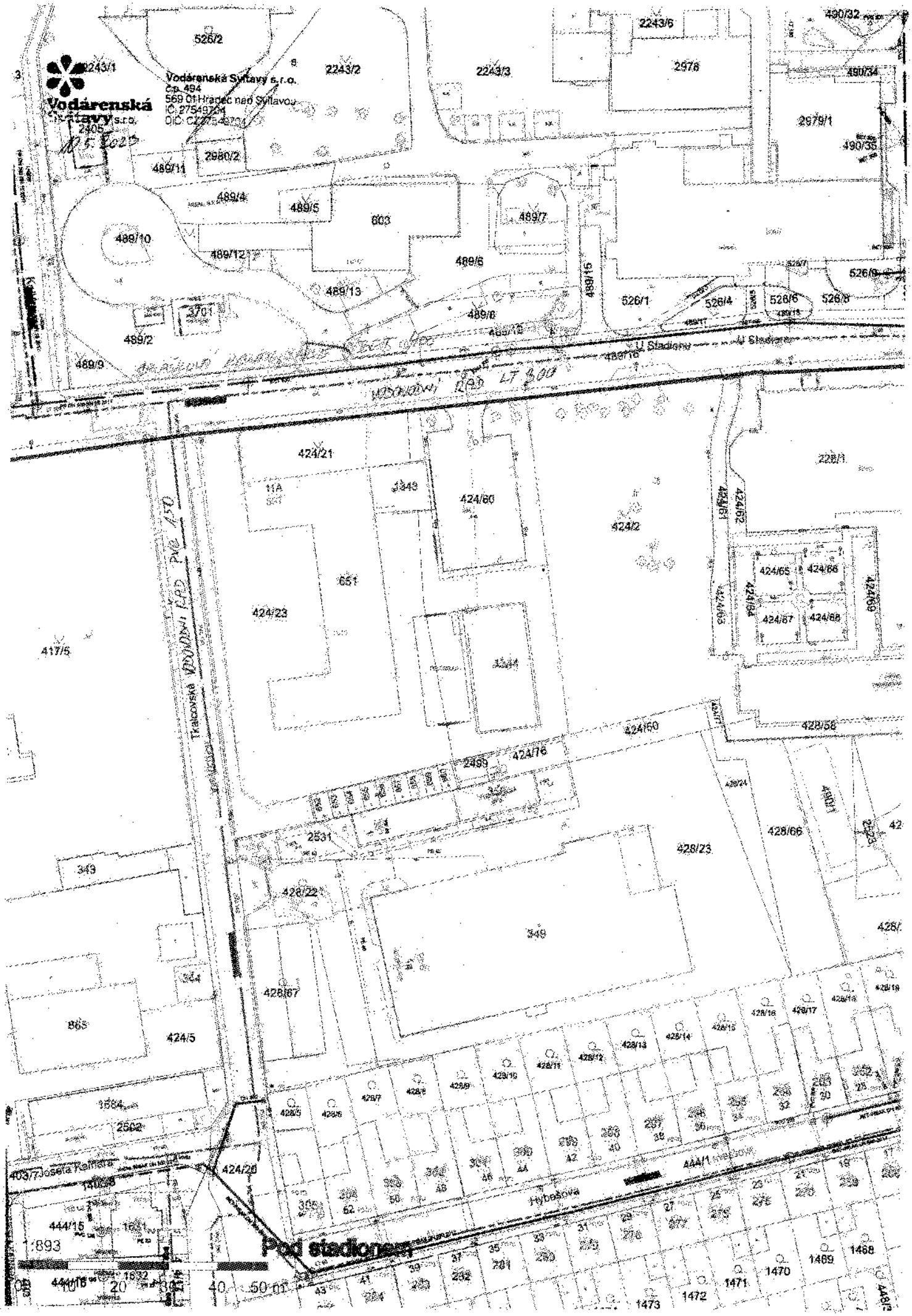
Vodárenská Svitavy s.r.o.
Vodárenská Svitavy s.r.o.
č.p. 494
569 01 Hradec nad Svitavou
IČ: 27549704
DIČ: CZ27549704
U Stadionu
Tkalcovská
Hybešova
Pod stadionem
1:893
0 10 20 30 40 50 m

**Předmět:** Re: Projekt - odstranění objektu kotelny a zděných plotů před psychiatrií nemocnice ve Svitavách
**Od:** Votrubová Andrea <votrubova@policka.org>
**Datum:** 21.07.2023 7:41
**Komu:** Jan Vojtíšek - JSK <jskmt@jskmt.cz>

Dobrý den,
v tomto případě nebude požadováno vyjádření památkové péče.

S přáním pěkného dne
Andrea Votrubová

---

**Od:** Jan Vojtíšek - JSK <jskmt@jskmt.cz>
**Odesláno:** středa, července 19, 2023 10:24 dop.
**Komu:** Votrubová Andrea <votrubova@policka.org>
**Předmět:** Projekt - odstranění objektu kotelny a zděných plotů před psychiatrií nemocnice ve Svitavách

Dobrý den,

dle dohody posílám projekt odstranění plotu - posouzení, zda žádat o vyjádření památkové péče.

S pozdravem

Jan Vojtíšek, tel. 731 488 655

--

JSK spol. s r.o., Sušice 65, 571 01 Moravská Třebová
IČ : 47470666
www.jskmt.cz