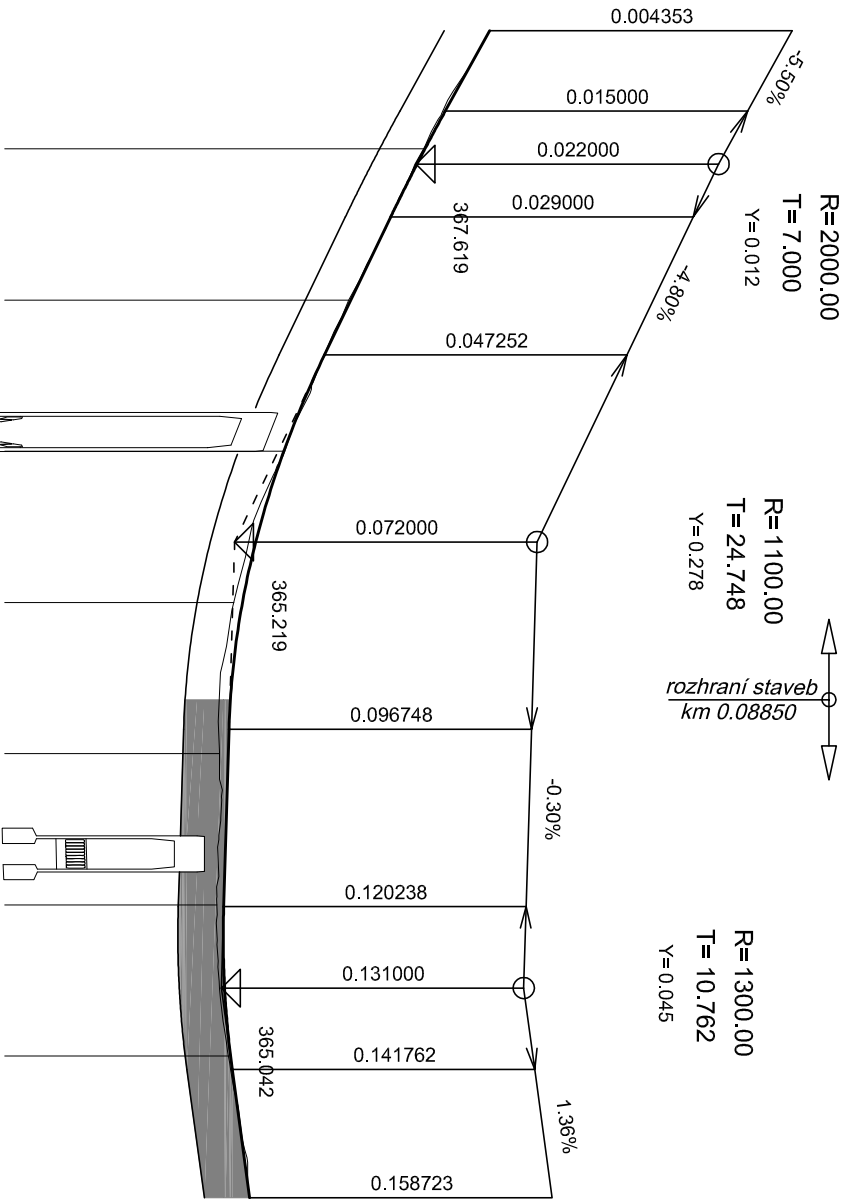


DRUH POVRCHU ÚZEMÍ
KATASTRÁLNÍ ÚZEMÍ
OKRES:
KRAJ:

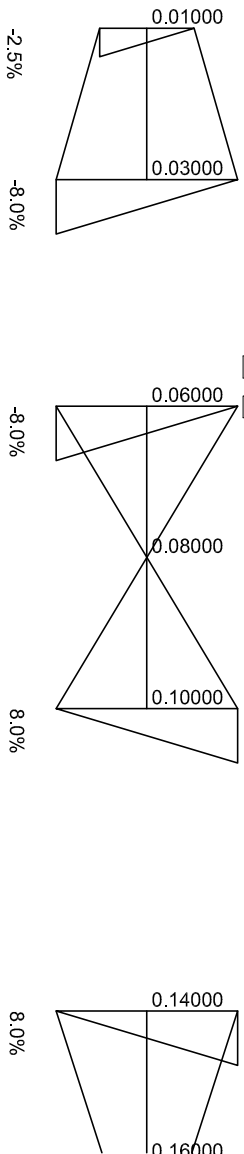
Stávající silnice
Nové Hradý u Skutče (706302)
Ústí nad Orlicí
Pardubický kraj

stavba 357-009

SKLONOVÉ POMĚRY:



KLOPENÍ:



KÓTY NIVELETY:

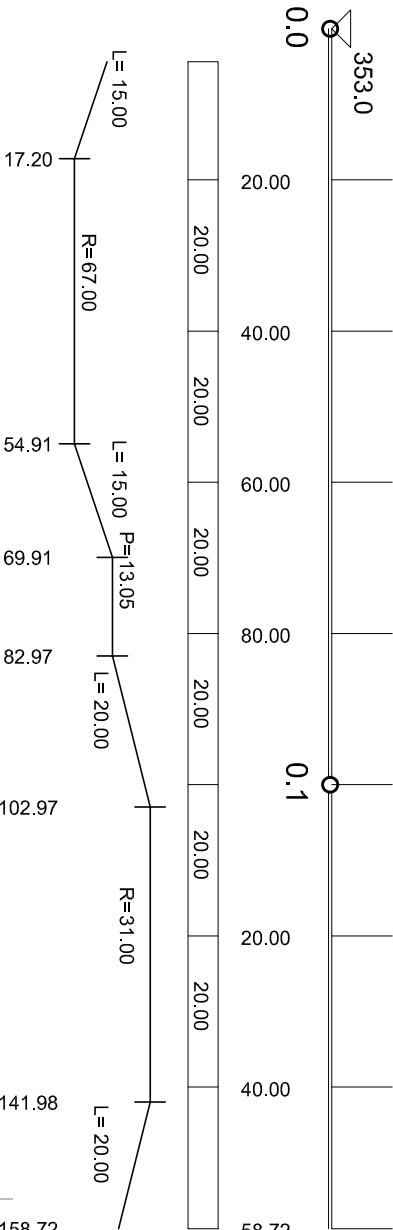
—	367.74	—	367.72	—	367.74	—
—	366.76	—	366.73	—	366.76	—
—	365.87	—	365.88	—	365.87	—
—	365.32	—	365.21	—	365.32	—
—	365.14	—	365.02	—	365.14	—
—	365.08	—	364.98	—	365.08	—
—	365.17	—	365.14	—	365.17	—
—	365.42	—	365.42	—	365.42	—

KÓTY TERÉNU:

SROVNÁVACÍ ROVINA:
STANIČENÍ:

VZDALENOST PŘ. ŘEZŮ:


SMĚROVÉ POMĚRY:



OBJEDNATEL:

PARDUBICKÝ KRAJ

Komenského náměstí 125, 532 11 Pardubice

 STATIKA, MOSTY, PAMÁTKY	navrhl	ING. O. SVOBODA		investor	Pardubický kraj
	vyraboval	ING. B. RACHŮNEK		zak. číslo	132018-2
	zodp. projektant	ING. O. SVOBODA		datum	11/2018
	STAVBA :			stupeň	DUSP
Modernizace mostu ev.č. 357-009A Nové Hradý SO 101 - Silnice II/357				měřítko	1:1000/100
Příloha:				č.přílohy:	paré :
PODELNÝ ŘEZ				101.3	