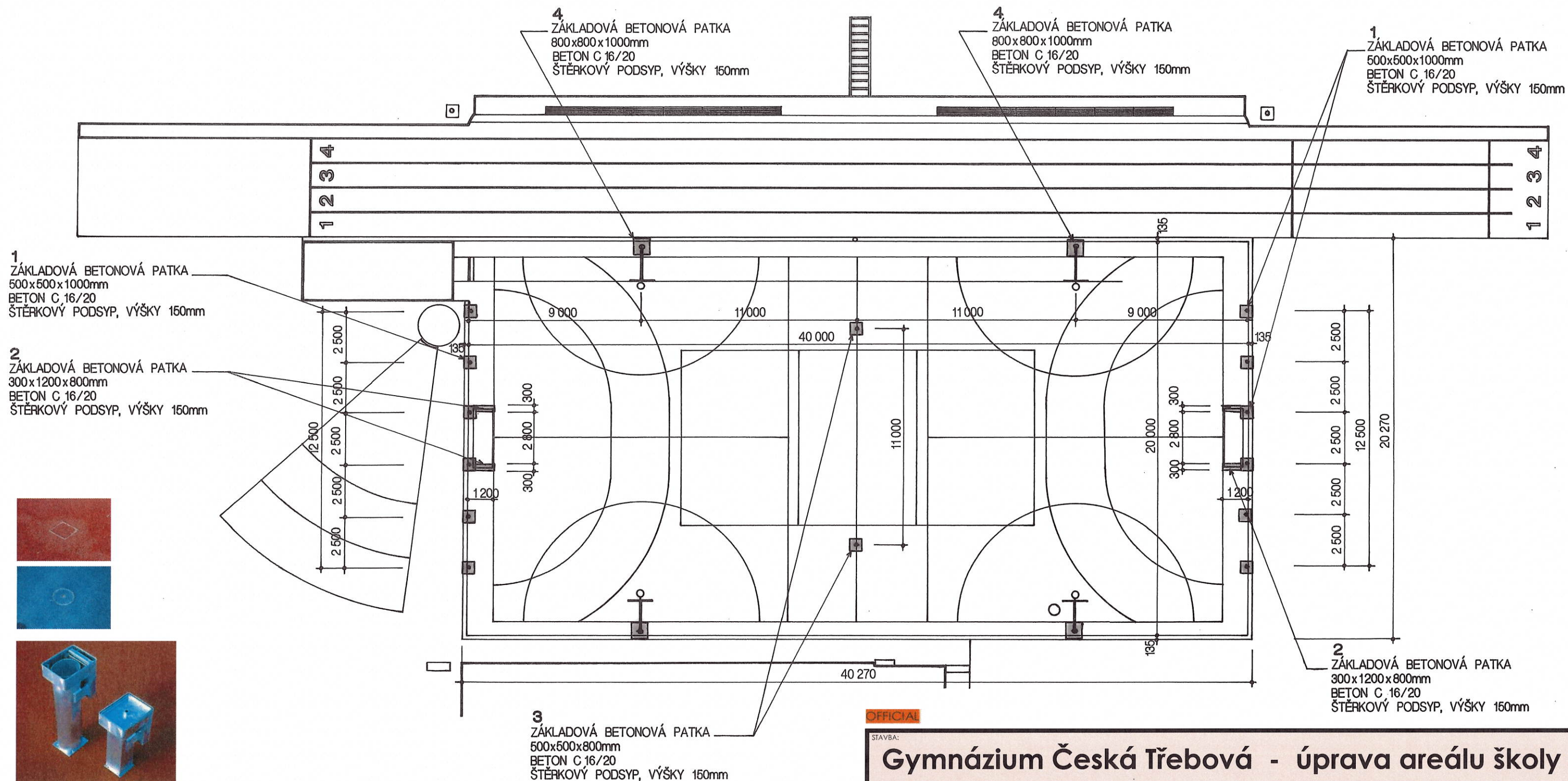


## Základy multifunkčního hřiště



LEGENDA ZÁKLADOVÝCH PATEK				
OZNAČENÍ	ROZMĚR	PLOCHA/m²	BETON	P O Č E T
1	500 x 500 x 1000mm	0,250	C 16/20	12x
2	300 x 1200 x 800mm	0,360	C 16/20	4x
3	500 x 500 x 800mm	0,250	C 16/20	2x
4	800 x 800 x 1000mm	0,640	C 16/20	4x

## POZNÁMKA

**SPECIÁLNÍ ZEMNÍ POUZDRA S KRYTEM:**

TYTO SPECIÁLNÍ ZEMNÍ POUZDRA S KRYTEM JSOU URČENÁ PRO SPORTOVIŠTĚ S UMĚLÝM POVRCHEM NEBO UMĚLÝM TRÁVNÍKEM. V RÁMU KRYTU – PEVNĚ SPOJENÉ SE ZEMNÍM POUZDREM – JE INTEGROVANÁ PŘEPÁŽKA. DO TÉTO PŘEPÁŽKY SE KRYT JEDNODUŠE ZASUNE, TAKŽE NEHROZÍ NEBEZPEČÍ PORANĚNÍ VOLNĚ LEŽÍCÍMI KRYTY.





KRYT JE S RÁMEM SPOJEN ŘETÍZKEM, ABY NEMOHLA DOJÍT K JEHO ODCIZENÍ. KRYT JE VYROBEN VE TVARU VANY A PŘI UZAVŘENÍ DOKONALE LÍČUJE S RÁMEM. DO VANY KRYTU SE PŘI MONTÁŽI NANESE KOUSEK UMĚLÉHO POLYURETANOVÉHO POVRCHU, NEBO UMĚLÉHO TRÁVNÍKU. SPECIÁLNÍ ZEMNÍ POUZDRA JSOU VYROBENY Z ELOXOVANÉHO HLINÍKU. PŘEDPOKLÁDANÁ HLOUBKA ZASUNUTÍ JE 350 – 400mm.



OFFICIAL

**STAVBA:**

# Gymnázium Česká Třebová - úprava areálu školy

OKRES:		ÚSTÍ NAD ORLICÍ		KRAJ:	PARDUBICKÝ		OBEC:	ČESKÁ TŘEBOVÁ	
POZEMEK ČÍSLO:				3042/4, 3826, 3827, 3042/10		KATASTRÁLNÍ ÚZEMÍ:		ČESKÁ TŘEBOVÁ	
HLAVNÍ PROJEKTANT:						INVESTOR:			
CALYPSO Group s.r.o.				ICO: 28831365		Pardubický kraj		ICO 70892822	
Brožíkova 550				Pardubice 530 09		Komenského náměstí 125		532 11 Pardubice	
ODPOVĚDNÝ PROJEKTANT:				ING. ARCH. LEOŠ PITTER 		STUPEŇ DOKUMENTACE:		DPS	
STUPEŇ DOKUMENTACE:				PROJEKTOVÁ DOKUMENTACE PRO PROVEDENÍ STAVBY		DATUM		05 / 2023	
ČÁST:				STAVEBNĚ ARCHITEKTONICKÉ ŘEŠENÍ		FORMÁT:		2x A4	
NÁZEV PŘÍLOHY:				SO.01 MULTIFUNKČNÍ HRŠTĚ		MĚRÍTKO:		1:200	
ZÁKLADY MULTIFUNKČNÍHO HRŠTĚ						ČÍSLO PŘÍLOHY:		D 1.3	