

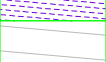



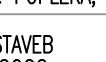


ČÁST BUDOVY (6) VYČLENĚNÁ PRO MUZEUM
548 m², PO 1.ETAPĚ

ČÁST BUDOVY (6) VYČLENĚNÁ PRO ŠKOLU
830 m², PO 1.ETAPĚ

HPP – HRUBÉ PODLAŽNÍ PLOCHY ŠKOLY :	
BUDOVA (4)	638 m ²
BUDOVA (5)	830 m ²
BUDOVA (6)	830 m ²
CELKEM	2298 m ²
Z TOHO UŽITKOVÁ PLOCHA cca 1716 m ²	

	REKONSTRUKCE BUDOVY (6)	1378 m ²
	Z TOHO VYČLENĚNO PRO MUZEUM	cca 548 m ²
	UVOLNĚNÍ BUDOV (2), (3)	cca 430 m ²
	UVOLNĚNÍ UČEBEN BUDOVY (1)	cca 328 m ²
	UZAVŘENÁ PLOCHA AREÁLU ŠKOLY	cca 4650 m ²
	ZASTAVĚNÉ PLOCHY BUDOV ŠKOLY	cca 1884 m ²
	ROZDĚLENÍ AREÁLU DOČASNÝM OPLOCENÍM	

TECHNICKÉ MUZEUM PARDUBICKÉHO KRAJE UL. KPT. POPLERA, VYSOKÉ MÝTO		objednatel: Krajský úřad Pardubického kraje
dokument: STUDIE STAVEB květen 2022	objekt: 1. ETAPA REORGANIZACE VYUŽITÍ AREÁLU	projektant: Družstvo Stavoprojekt IČ 25293257
výkres: M 1:600 formát A3	C.1	odpovědný zástupce: ing.arch. Radim Bárta ČKA 00203