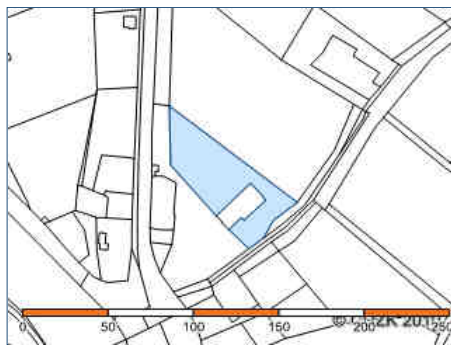


Informace o parcele

Parcelní číslo: 1960
Výměra [m²]: 2283
Katastrální území: Chrudim 654299
Číslo LV: [455](#)
Typ parcely: Parcela katastru nemovitostí
Mapový list: DKM
Určení výměry: Ze souřadnic v S-JTSK
Druh pozemku: zahrada



[Zobrazení v grafickém prohlížeči](#)

[Sousední parcely](#)

Vlastníci, jiní oprávnění

Vlastnické právo

Jméno/název	Adresa	Podíl
Koutská Jaroslava	Presy 512, Chrudim, Chrudim II, 537 01	1/4
Nováková Markéta	U Stadionu 742, Chrudim, Chrudim III, 537 03	3/4

Způsob ochrany nemovitosti

Název

zemědělský půdní fond

Seznam BPEJ

BPEJ Výměra

31911 1772

30810 511

Omezení vlastnického práva

Nejsou evidována žádná omezení.

Jiné zápisy

Nejsou evidovány žádné jiné zápisy.

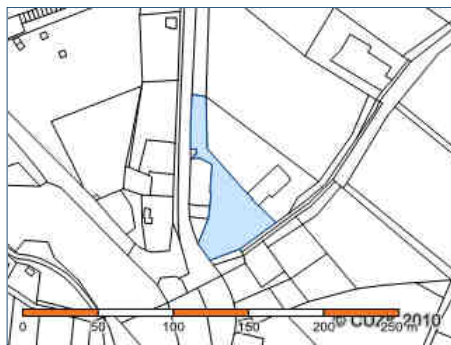
Zobrazené údaje mají informativní charakter.

Nemovitost je v územním obvodu, kde státní správu katastru nemovitostí ČR vykonává [Katastrální úřad pro Pardubický kraj, Katastrální pracoviště Chrudim](#)

Platnost k 23.03.2012 14:55:14

Informace o parcele

Parcelní číslo: 1955
Výměra [m²]: 2201
Katastrální území: Chrudim 654299
Číslo LV: [455](#)
Typ parcely: Parcela katastru nemovitostí
Mapový list: DKM
Určení výměry: Ze souřadnic v S-JTSK
Druh pozemku: zahrada



[Sousední parcely](#)

Vlastníci, jiní oprávnění

Vlastnické právo

Jméno/název	Adresa	Podíl
Koutská Jaroslava	Presy 512, Chrudim, Chrudim II, 537 01	1/4
Nováková Markéta	U Stadionu 742, Chrudim, Chrudim III, 537 03	3/4

Způsob ochrany nemovitosti

Název

zemědělský půdní fond

Seznam BPEJ

BPEJ Výměra

30810 1648

31911 553

Omezení vlastnického práva

Nejsou evidována žádná omezení.

Jiné zápisy

Nejsou evidovány žádné jiné zápisy.

Zobrazené údaje mají informativní charakter.

Nemovitost je v územním obvodu, kde státní správu katastru nemovitostí ČR vykonává [Katastrální úřad pro Pardubický kraj, Katastrální pracoviště Chrudim](#)

Platnost k 23.03.2012 14:55:14

Informace o parcele

Parcelní číslo:	1954
Výměra [m ²]:	131
Katastrální území:	Chrudim 654299
Číslo LV:	10002
Typ parcely:	Parcela katastru nemovitostí
Mapový list:	DKM
Určení výměry:	Ze souřadnic v S-JTSK
Druh pozemku:	zahrada



Zobrazení v grafickém prohlížeči

Sousední parcely

Vlastníci, jiní oprávnění

<i>Vlastnické právo</i>		
Jméno/název	Adresa	Podíl
Česká republika		
<i>Správa nemovitostí ve vlastnictví státu</i>		
Jméno/název	Adresa	Podíl
Pozemkový fond České republiky	Husinecká 1024/11a, Praha, Žižkov, 130 00	

Způsob ochrany nemovitosti

Název
zemědělský půdní fond

Seznam BPEJ

BPEJ	Výměra
30810	131

Omezení vlastnického práva

Nejsou evidována žádná omezení.

Jiné zápisy

Typ	Změna výměr obnovou operátu
-----	-----------------------------

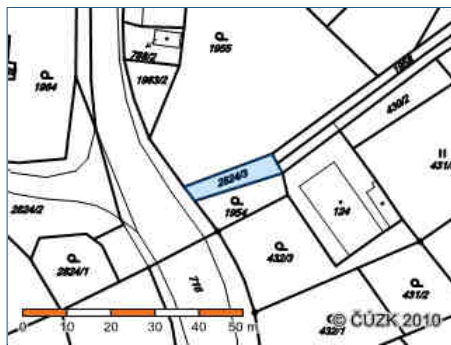
Zobrazené údaje mají informativní charakter.

Nemovitost je v územním obvodu, kde státní správu katastru nemovitostí ČR vykonává [Katastrální úřad pro Pardubický kraj, Katastrální pracoviště Chrudim](#)

Platnost k 23.03.2012 14:55:14

Informace o parcele

Parcelní číslo: 2824/3
Výměra [m²]: 93
Katastrální území: Chrudim 654299
Číslo LV: [10001](#)
Typ parcely: Parcela katastru nemovitostí
Mapový list: DKM
Určení výměry: Ze souřadnic v S-JTSK
Způsob využití: ostatní komunikace
Druh pozemku: ostatní plocha



[Zobrazení v grafickém prohlížeči](#)

[Sousední parcely](#)

Vlastníci, jiní oprávnění

Vlastnické právo

Jméno/název	Adresa	Podíl
Město Chrudim	Resselovo náměstí 77, Chrudim, Chrudim I, 537 16	

Způsob ochrany nemovitosti

Nejsou evidovány žádné způsoby ochrany.

Seznam BPEJ

Parcela nemá evidované BPEJ.

Omezení vlastnického práva

Typ

Věcné břemeno (podle listiny)

Jiné zápisy

Typ

Změna výměr obnovou operátu

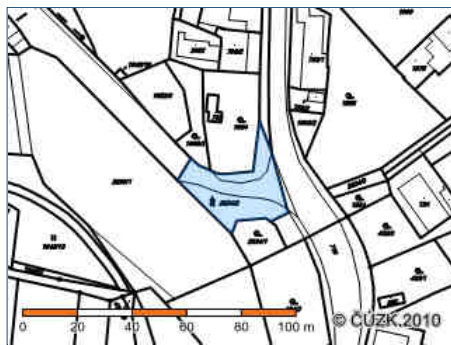
Zobrazené údaje mají informativní charakter.

Nemovitost je v územním obvodu, kde státní správu katastru nemovitostí ČR vykonává [Katastrální úřad pro Pardubický kraj, Katastrální pracoviště Chrudim](#)

Platnost k 23.03.2012 14:55:14

Informace o parcele

Parcelní číslo: 2824/2
Výměra [m²]: 694
Katastrální území: Chrudim 654299
Číslo LV: [10001](#)
Typ parcely: Parcela katastru nemovitostí
Mapový list: DKM
Určení výměry: Ze souřadnic v S-JTSK
Způsob využití: ostatní komunikace
Druh pozemku: ostatní plocha



[Zobrazení v grafickém prohlížeči](#)

[Sousední parcely](#)

Vlastníci, jiní oprávnění

Vlastnické právo

Jméno/název	Adresa	Podíl
Město Chrudim	Resselovo náměstí 77, Chrudim, Chrudim I, 537 16	

Způsob ochrany nemovitosti

Nejsou evidovány žádné způsoby ochrany.

Seznam BPEJ

Parcela nemá evidované BPEJ.

Omezení vlastnického práva

Typ

Věcné břemeno (podle listiny)

Jiné zápisy

Typ

Změna výměr obnovou operátu

Zobrazené údaje mají informativní charakter.

Nemovitost je v územním obvodu, kde státní správu katastru nemovitostí ČR vykonává [Katastrální úřad pro Pardubický kraj, Katastrální pracoviště Chrudim](#)

Platnost k 23.03.2012 14:55:14

Informace o parcele

Parcelní číslo:	2953/2
Výměra [m ²]:	10723
Katastrální území:	Chrudim 654299
Číslo LV:	154
Typ parcely:	Parcela katastru nemovitostí
Mapový list:	DKM
Určení výměry:	Ze souřadnic v S-JTSK
Způsob využití:	silnice
Druh pozemku:	ostatní plocha



[Zobrazení v grafickém prohlížeči](#)

[Sousední parcely](#)

Vlastníci, jiní oprávnění

Vlastnické právo		
Jméno/název	Adresa	Podíl
Pardubický kraj	Komenského náměstí 125, Pardubice, Pardubice-Staré Město, 530 02	
Hospodaření se svěřeným majetkem kraje		
Jméno/název	Adresa	Podíl
Správa a údržba silnic Pardubického kraje	Doubravice 98, Pardubice, 533 53	

Způsob ochrany nemovitosti

Nejsou evidovány žádné způsoby ochrany.

Seznam BPEJ

Parcela nemá evidované BPEJ.

Omezení vlastnického práva

Typ
Věcné břemeno (podle listiny)

Jiné zápisy

Typ
Změna výměr obnovou operátu

Zobrazené údaje mají informativní charakter.

Nemovitost je v územním obvodu, kde státní správu katastru nemovitostí ČR vykonává [Katastrální úřad pro Pardubický kraj, Katastrální pracoviště Chrudim](#)

Platnost k 23.03.2012 14:55:14