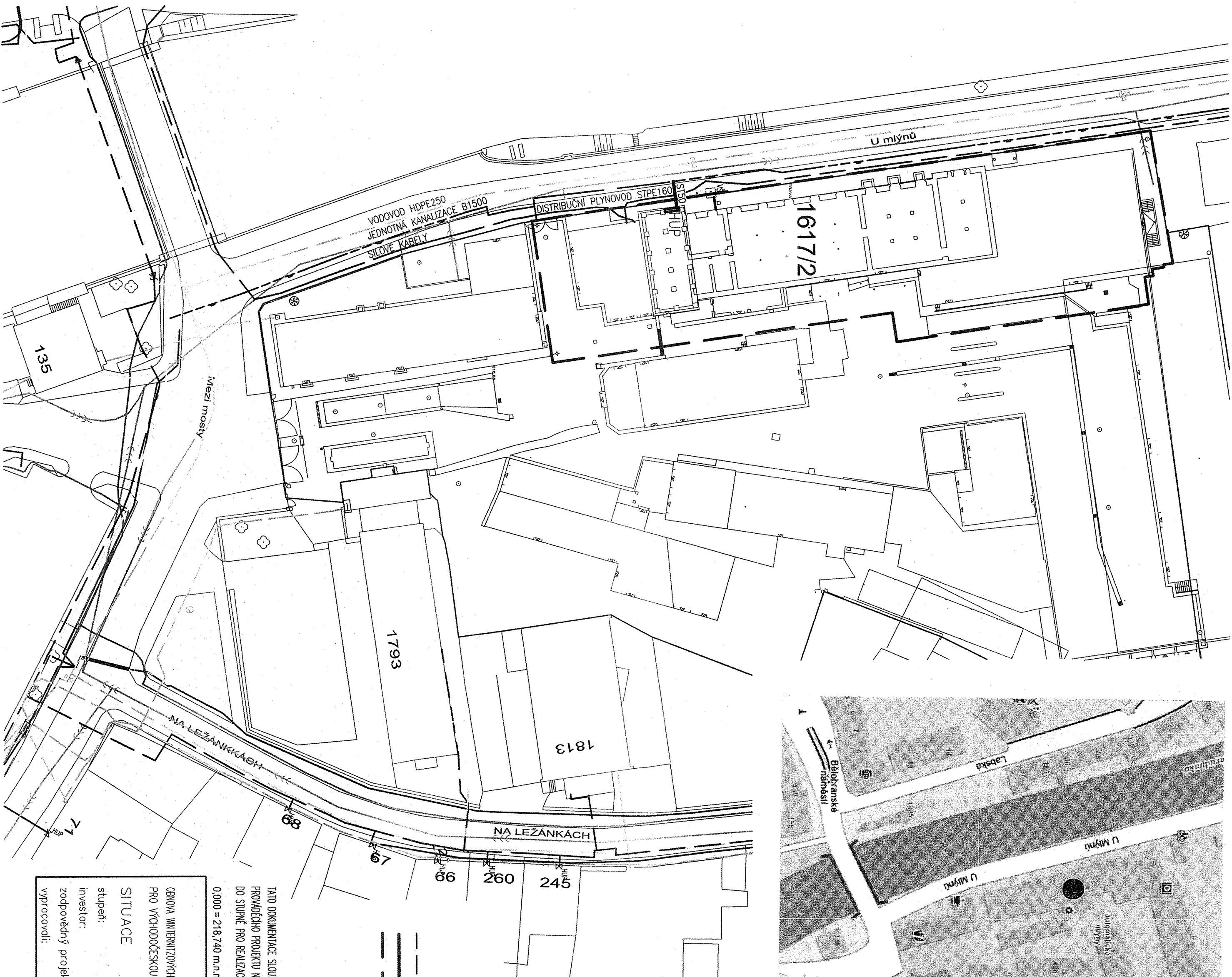


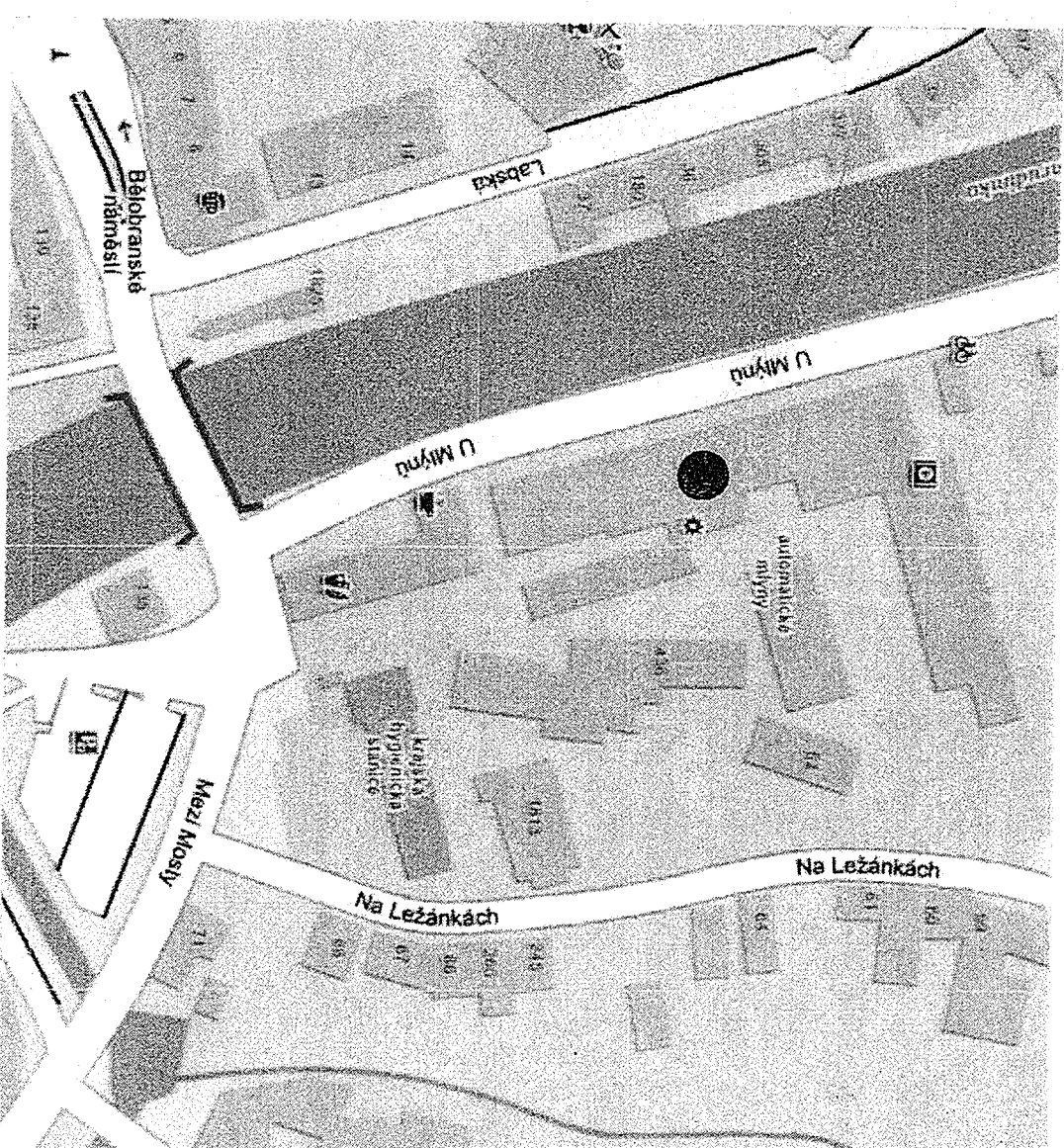
SITUACE

M 1:500



SITUACE

M 1:5000

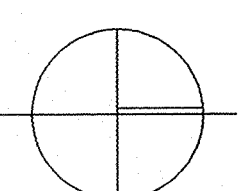


LEGENDA

- — — — — DISTRIBUČNÍ PLYNOVOD ST
- — — — — PLYNOVODNÍ PŘÍPOJKA ST
- — — — — HRANICE POZEMLKU

TATO DOKUMENTACE SLUŽÍ PRO ÚZEMNÍ A STAVEBNÍ ŘÍZENÍ A BEZ
PROVÁDĚNÍHO PROJEKTU NEMŮŽE BÝT URČENA PRO DOPRACOVÁNÍ
DO STUPNĚ PRO REALIZACI STAVBY

0,000 = 218,740 m.n.m.



OBNOVA WINTERNIZOVANÝCH AUTOMATICKÝCH MLÝNŮ
PRO VÝCHODOČESKOU GALERII V PAROUČICÍCH IX:2018

SITUACE M1:5,000, 1:500

stůpeň: dokumentace pro územní a stavební řízení

investor: Pardubický kraj

zodpovědný projektant: Ing. Radek Herman

vypracovali: Ing. Radek Herman

D.1.4.B.2